

Vážení spoluobčané, zapojte se do návrhů názvu nových ulic!

S postupující výstavbou nových rodinných domů a územním plánem vyčleněných míst k výstavbě nastala situace potřeby vzniku nových ulic, a s tím spojených názvů. Přáli bychom si, abyste se na vzniku nových názvů podíleli a my na Obecním úřadě velmi rádi uvítáme Vaše tipy, jak by se ulice mohly jmenovat. Rada obce návrhy projedná a předloží je následně Zastupitelstvu obce Mořkov ke schválení. Usnesením ZO budou nové názvy oficiálně a platně zveřejněny. **Termín k podání návrhu: do 30. června 2023, kancelář podatelny, email: podatelna@obec-morkov.cz, popř. stavebni@obec-morkov.cz. Situaci si můžete vyzvednout na OÚ Mořkov, podatelna.**

Vytipované úseky – místa označeny v situaci:

- V lokalitě Územní studie (ÚS) Zuberské – ulice rovnoběžná s Družstevní
- V lokalitě ÚS Zuberské – ulice kolmá na rovnoběžnou s Družstevní
- V lokalitě ÚS Zuberské – ulice kolmá na Družstevní – u domu č. p. 86
- Za školkou, za zahradami rodinných domů ulice Za sušárnou
- Ulice, která by měla vzniknout v lípové aleji
- Ulice za domem č.p. 721, 760 (vjezd z ulice Polní)
- Ulice, kde jsou postaveny dvě novostavby na parc. č. 268/5, 268/8
- Ulice ke kompostárně, kde bude probíhat výstavba RD
- Ulice napravo z Nádražní, kde je vozovka z recyklátu

Za Obecní úřad Ivana Váňová, starostka

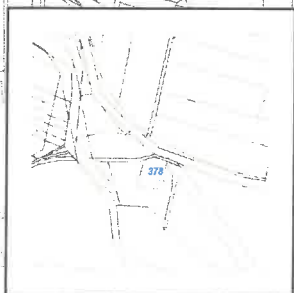
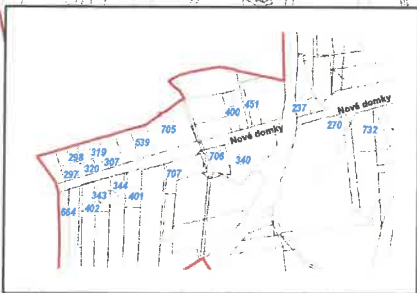
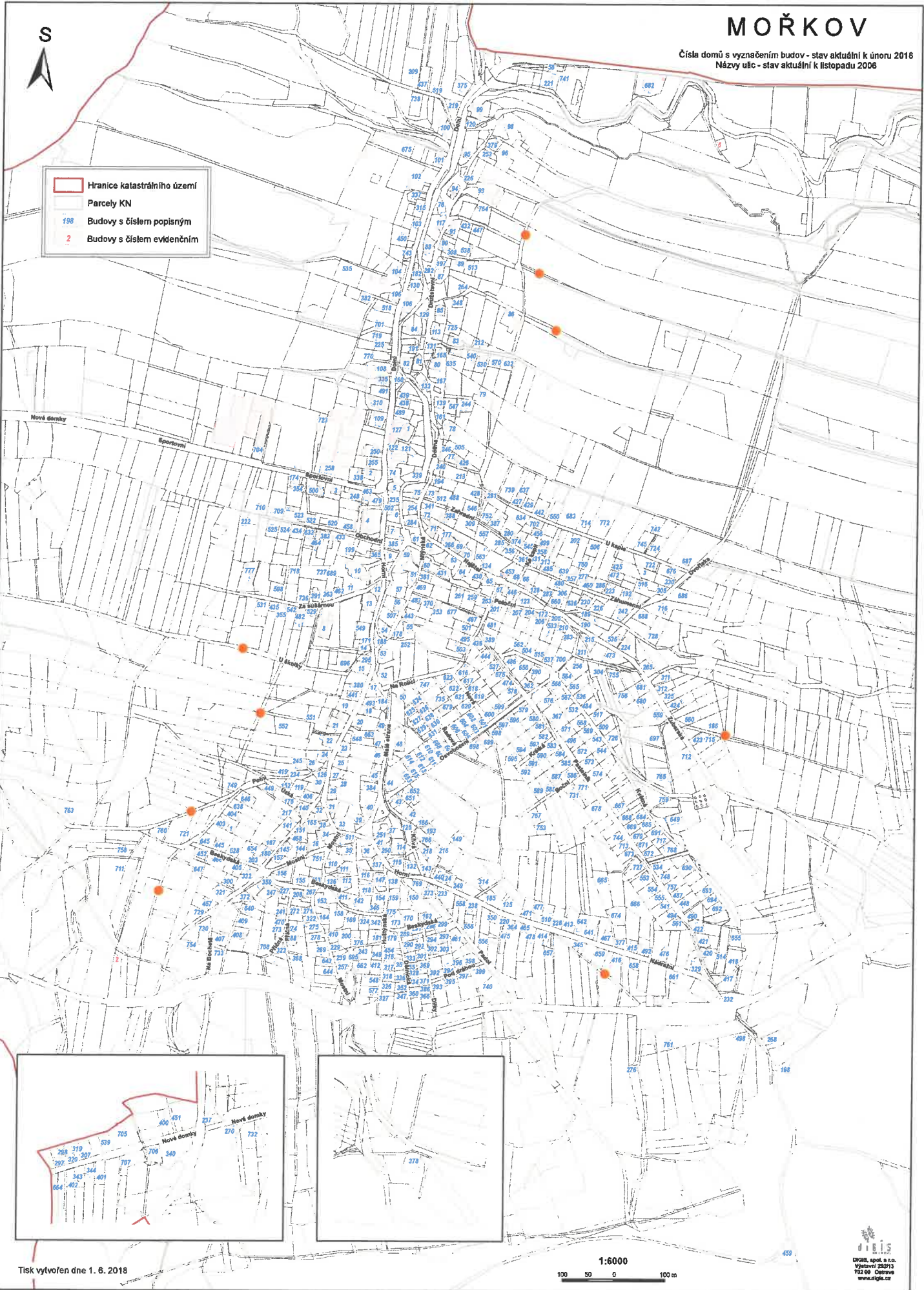
MOŘKOV

Číslo domů s vyznačením budov - stav aktuální k únoru 2018
Názvy ulic - stav aktuální k listopadu 2006

S



- Hranice katastrálního území
- Parcely KN
- Budovy s číslem popisným
- Budovy s číslem evidenčním



Tisk vytvořen dne 1. 6. 2018

1:6000
100 50 0 100 m

DIGIS spol. s r.o.
Výševná 302/13
712 00 Čáslav
www.digis.cz