

ZMĚNA Č. 1 ÚZEMNÍHO PLÁNU MOŘKOV

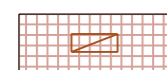
A.6 VEŘEJNĚ PROSPĚŠNÉ STAVBY, OPATŘENÍ A ASANACE

1 : 5 000

LEGENDA ZMĚNY Č. 1

VYMEZENÍ VEŘEJNĚ PROSPĚŠNÝCH STAVEB
A OPATŘENÍ, PRO KTERÉ LZE PRÁVA K POZEMKŮM
A STAVBÁM VYVLASTNIT

VEŘEJNĚ PROSPĚŠNÉ STAVBY TECHNICKÉ
INFRASTRUKTURY

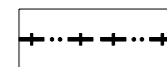


ČISTÍRNÝ ODPADNÍCH VOD


VEŘEJNĚ PROSPĚŠNÁ OPATŘENÍ



LOKÁLNÍ BIODORIDORY ÚSES



HRANICE ZASTAVĚNÉHO ÚZEMÍ K 1. 8. 2017

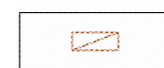


RUŠENÉ JEVI

LEGENDA ÚP MOŘKOV

VYMEZENÍ VEŘEJNĚ PROSPĚŠNÝCH STAVEB
A OPATŘENÍ, PRO KTERÉ LZE PRÁVA K POZEMKŮM
A STAVBÁM VYVLASTNIT


VEŘEJNĚ PROSPĚŠNÉ STAVBY TECHNICKÉ
INFRASTRUKTURY



ČISTÍRNÝ ODPADNÍCH VOD



PŘERUŠOVACÍ VODOJEM

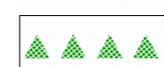


REKONSTRUKCE JEDNODUCHÉHO
VEDENÍ ZVN - 400 kV NA DVOJPOTAH
ZDVOJENÍ VEDENÍ 400 kV PROSENICE-NOŠOVICE

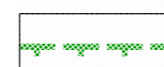
VEŘEJNĚ PROSPĚŠNÁ OPATŘENÍ




NADREGIONÁLNÍ BIODORIDOR ÚSES



LOKÁLNÍ BIOCENRA ÚSES






LOKÁLNÍ BIODORIDORY ÚSES




OZNAČENÍ PRVKŮ ÚSES DLE TEXTOVÉ ČÁSTI

OZNAČENÍ VEŘEJNĚ PROSPĚŠNÝCH STAVEB
DLE TEXTOVÉ ČÁSTI



HRANICE KRAJE



HRANICE OBCE



HRANICE ZASTAVĚNÉHO ÚZEMÍ K 1. 10. 2011



PROJEKTOVÁ ČINNOST, URBANISMUS, ÚZEMNÍ PLÁNOVÁNÍ, EKOLOGIE, GIS

URBANISTICKÉ STŘEDISKO OSTRAVA, s.r.o.

Spartakovců 3, Ostrava-Poruba, 70800

tel: 596 939 530, 596 939 531

ZODP.PROJEKTANT : ING. ARCH. VLADIMÍRA FUSKOVÁ

ZAK. ČÍSLO : U - 281

ZPRACOVATEL : ING. M. SOCHOROVÁ, ING. J. ŠKVAIN, ING. P. ŠÍŘINA, M. VOZÁRIKOVÁ

OBJEDNATEL : OBEC MOŘKOV

DATUM : ČERVEN 2018