

MĚSTSKÝ ÚŘAD NOVÝ JIČÍN
ODBOR ÚZEMNÍHO PLÁNOVÁNÍ A STAVEBNÍHO ŘÁDU
ODDĚLENÍ STAVEBNÍHO ŘÁDU
Masarykovo nám. 1/1, 741 01 Nový Jičín

VÁŠ DOPIS ZN.:
ZE DNE:
NAŠE Č.J.: ÚPSŘ/25210/2017
SP. ZN.: 15291/2017Vit

VYŘIZUJE: Bc. Radek Vítek
referent veřejné správy sl. č. 431

TEL.: 556768363
FAX: 556768271, 556701188
E-MAIL: rvitek@novyjicin-town.cz

DATUM: 10.4.2017

OBEC MOŘKOV	Čís. dop.
Došlo: 16-05-2017	Zprac. <i>Karel Horník</i>
Č. j.: <i>16</i>	Ukl. znak
Příl.:	

DLE ROZDĚLOVNÍKU

Toto rozhodnutí nabylo právní moci
dne 3.5.2017 *Vitek*

V Novém Jičíně dne 4.5.2017



ROZHODNUTÍ
SPOLEČNÉ ÚZEMNÍ ROZHODNUTÍ A STAVEBNÍ POVOLENÍ

VÝROKOVÁ ČÁST:

Městský úřad Nový Jičín, odbor územního plánování a stavebního řádu, oddělení stavebního řádu, jako stavební úřad příslušný podle § 13 odst. 1 písm. c) zákona č. 183/2006 Sb., o územním plánování a stavebním řádu (stavební zákon), ve znění pozdějších změn a doplňků (dále jen "stavební zákon"), ve společném územním a stavebním řízení přezkoumal podle § 84 až 91 a § 109 až 114 stavebního zákona žádost o vydání rozhodnutí o umístění a provedení stavby "přístavba sociálního zařízení hřiště TJ Mořkov" na pozemku st. p. 486, parc. č. 403/31 v katastrálním území Mořkov, kterou dne 1.3.2017 podala Obec Mořkov, IČO 00298191, Horní č.p. 10, 742 72 Mořkov, kterou zastupuje Ing. arch. Jan Siuda, Podříčí č.p. 107, 744 01 Frenštát pod Radhoštěm (dále jen "stavebník").

Stavební úřad podle ustanovení § 94a stavebního zákona vedl společné územní a stavební řízení (dále jen „společné řízení“) a na základě výše uvedených ustanovení rozhodl takto:

Výrok č. I:

Městský úřad Nový Jičín, odbor územního plánování a stavebního řádu, oddělení stavebního řádu (dále jen „stavební úřad“), jako stavební úřad příslušný podle § 13 odst. 1 písm. c) stavebního zákona, podle § 79 a 92 stavebního zákona a § 9 vyhlášky č. 503/2006 Sb., o podrobnější úpravě územního rozhodování, územního opatření a stavebního řádu, ve znění pozdějších předpisů vydává

rozhodnutí o umístění stavby

"přístavba sociálního zařízení hřiště TJ Mořkov"

(dále jen "stavba") na pozemku st. p. 486 (zastavěná plocha a nádvoří),
parc. č. 403/31 (ostatní plocha) v katastrálním území Mořkov.

Druh a účel umísťované stavby:

- **Přístavba sociálního zařízení** – přístavba stávající klubovny, nepodsklepená, jednopodlažní, zděná stavba obdélníkového půdorysu. Celková zastavěná plocha přístavby je 30,69m², výška přístavby od ± 0,000 je 3,07m. Střeška bude plochá se sklonem střešních rovin 1,10°. V rámci

BANKOVNÍ SPOJENÍ

KB, a. s., pobočka Nový Jičín
č.ú.: 19 - 326801 / 0100 (příjmy)
č.ú.: 326801 / 0100 (výdaje)
IČ: 00298212

ÚŘEDNÍ HODINY

Po, St 8.00 – 11.00 12.00 – 17.00 hod.
Út, Čt 8.00 – 11.00 12.00 – 15.00 hod.
Pá 8.00 – 11.00

<http://www.novy-jicin.cz>

e-mail: posta@novyjicin-town.cz
e-podatelna: e-podatelna@novyjicin-town.cz
tel. ústředna: +420 556 768 222
fax: +420 556 768 289

přístavby bude proveden nový otvor ve stávající stěně stávající klubovny velikosti 1,0x2,3m. Přístavba sociálního zařízení bude umístěna na pozemku st. p. 486 a parc. č. 403/31 v katastrálním území Mořkov ve vzdálenosti 2,8m od společné hranice s pozemkem parc. č. 405/1603/2 v katastrálním území Mořkov.

- Objekt šaten a soc. zařízení hřiště je napojen na stávající přípojky inženýrských sítí. Přístavba bude propojena se stávajícím objektem pomocí upravených rozvodů jednotlivých vnitřních instalací zdravotnické, ústředního topení a elektroinstalace. Dešťové vody ze střechy přístavby budou napojeny na stávající dešťovou kanalizaci objektu.
- Umístění staveb bude dle situace stavby, výkresu č. C.2 v měřítku 1:400, kterou vyhotovil Ing. arch. Jan Siuda, autorizovaný inženýr pro pozemní stavby, ČKAIT: 1102567 a která je nedílnou součástí tohoto společného rozhodnutí – viz příloha č. 1 tohoto rozhodnutí.

Parcelní čísla a druh pozemků podle katastru nemovitostí, na nichž se stavba umísťuje:

- pozemek st. p. 486 (zastavěná plocha a nádvoří) v katastrálním území Mořkov;
- pozemek parc. č. 403/31 (ostatní plocha) v katastrálním území Mořkov.

K umístění a povolení stavby byla vydána tato stanoviska a závazná stanoviska dotčených orgánů, jejichž podmínky je nutno při provádění stavby respektovat:

- koordinované závazné stanovisko MěÚ Nový Jičín, odbor životního prostředí, ze dne 25.1.2017, č.j. OŽP/89220/2016 – viz příloha č. 2 tohoto rozhodnutí.
- závazné stanovisko HZS MSK, územní odbor Nový Jičín zn. HSOS-2155-2-2017 ze dne 22.2.2017 – viz příloha č. 3 tohoto rozhodnutí.
- závazné stanovisko KHS MSK se sídlem v Ostravě, územní pracoviště Nový Jičín ze dne 10.1.2017, zn. S-KHSMS/66581/2016/NJ/HOK – viz příloha č. 4 tohoto rozhodnutí.

Pro umístění stavby se stanoví tyto další podmínky:

1. Stavba bude umístěna na pozemku st. p. 486, parc. č. 403/31 v katastrálním území Mořkov dle situace, kterou zpracoval Ing. arch. Jan Siuda, autorizovaný inženýr pro pozemní stavby, ČKAIT: 1102567 v měřítku 1:400 (součást projektové dokumentace stavby), která obsahuje výkres současného stavu na podkladě katastrální mapy se zakreslením stavebního pozemku, požadovaným umístěním stavby, s vyznačením vazeb a vlivů na okolí, zejména vzdáleností od hranic pozemku a sousedních staveb.
2. Pro uskutečnění umísťované stavby se jako stavební pozemek vymezuje pozemek st. p. 486 (zastavěná plocha a nádvoří), parc. č. 403/31 (ostatní plocha) v katastrálním území Mořkov v rozsahu stavby.
3. Vzhledem k tomu, že přípojky inženýrských sítí je možno realizovat na základě tohoto pravomocného územního rozhodnutí o umístění stavby, je nutno při jejich provádění respektovat tato vyjádření:
 - 3.1. stanovisko SmVaK Ostrava a.s. ze dne 21.2.2017 zn.: 9773/V004479/2017/NO – viz příloha č. 5 tohoto rozhodnutí;
 - 3.2. vyjádření Česká telekomunikační infrastruktura a.s. ze dne 29.12.2016 zn.: 786019/16 – viz příloha č. 6 tohoto rozhodnutí;
 - 3.3. vyjádření Česká telekomunikační infrastruktura a.s. ze dne 2.1.2017 zn.: 04/17dm – viz příloha č. 7 tohoto rozhodnutí.

Účastníci řízení, na něž se vztahuje rozhodnutí správního orgánu (§ 27 odst. 1 zákona č. 500/2004 Sb., správní řád, ve znění pozdějších změn a doplňků (dále jen „správní řád“)):

- Obec Mořkov, IČO 00298191, Horní č.p. 10, 742 72 Mořkov.

Výrok č. II:

Městský úřad Nový Jičín, odbor územního plánování a stavebního řádu, oddělení stavebního řádu (dále jen „stavební úřad“), jako stavební úřad příslušný podle § 13 odst. 1 písm. c) stavebního zákona, vydává podle § 115 stavebního zákona a § 94a stavebního zákona a § 13a a § 18c vyhlášky č. 503/2006 Sb., o podrobnější úpravě územního rozhodování, územního opatření a stavebního řádu, ve znění pozdějších změn a doplňků vydává

s t a v e b n í p o v o l e n í

na stavbu:

"přístavba sociálního zařízení hřiště TJ Mořkov"

(dále jen "stavba") na pozemku st. p. 486, parc. č. 403/31 v katastrálním území Mořkov.

Stavba obsahuje:

- **Přístavba sociálního zařízení** – přístavba stávající klubovny, nepodsklepená, jednopodlažní, zděná stavba obdélníkového půdorysu. Celková zastavěná plocha přístavby je 30,69m², výška přístavby od ± 0,000 je 3,07m. Střeška bude plochá se sklonem střešních rovin 1,10°. V rámci přístavby bude proveden nový otvor ve stávající stěně stávající klubovny velikosti 1,0x2,3m.
- Objekt šaten a soc. zařízení hřiště je napojen na stávající přípojky inženýrských sítí. Přístavba bude propojena se stávajícím objektem pomocí upravených rozvodů jednotlivých vnitřních instalací zdravotnické, ústředního topení a elektroinstalace. Dešťové vody ze střechy přístavby budou napojeny na stávající dešťovou kanalizaci objektu.
- Přístavba sociálního zařízení bude mít po dokončení toto dispoziční řešení:
 - 1NP (přízemí): chodba, úklidová místnost, umývárna ženy, WC ženy, WC muži, WC vozíčkáři, WC muži, umývárna muži.

Parcelní čísla a druh pozemků podle katastru nemovitostí, na nichž se stavba povoluje:

- pozemek st. p. 486 (zastavěná plocha a nádvoří) v katastrálním území Mořkov;
- pozemek parc. č. 403/31 (ostatní plocha) v katastrálním území Mořkov.

K umístění a povolení stavby byla vydána tato stanoviska a závazná stanoviska dotčených orgánů, jejichž podmínky je nutno při provádění stavby respektovat:

- koordinované závazné stanovisko MěÚ Nový Jičín, odbor životního prostředí, ze dne 25.1.2017, č.j. OŽP/89220/2016 – viz příloha č. 2 tohoto rozhodnutí.
- závazné stanovisko HZS MSK, územní odbor Nový Jičín zn. HSOS-2155-2-2017 ze dne 22.2.2017 – viz příloha č. 3 tohoto rozhodnutí.
- závazné stanovisko KHS MSK se sídlem v Ostravě, územní pracoviště Nový Jičín ze dne 10.1.2017, zn. S-KHSMS/66581/2016/NJ/HOK – viz příloha č. 4 tohoto rozhodnutí.

Pro provedení stavby se stanoví tyto podmínky:

1. Stavba bude provedena podle projektové dokumentace ověřené ve stavebním řízení, kterou vypracoval Ing. arch. Jan Siuda, autorizovaný inženýr pro pozemní stavby, ČKAIT: 1102567; případné změny nesmí být provedeny bez předchozího povolení stavebního úřadu.
2. Stavebník oznámí stavebnímu úřadu termín zahájení stavby a název a sídlo stavebního podnikatele, který bude stavbu provádět.
3. Stavba bude prováděna stavebním podnikatelem ve smyslu ustanovení § 160 stavebního zákona, který při její realizaci zabezpečí odborné vedení provádění stavby stavbyvedoucím.
4. Stavba bude dokončena do 2 let ode dne nabytí právní moci tohoto rozhodnutí.

5. Stavebník oznámí stavebnímu úřadu tyto fáze výstavby pro kontrolní prohlídky stavby:
 - 5.1. Zahájení stavby.
 - 5.2. Závěrečná kontrolní prohlídka stavby.
6. Při realizaci stavby budou respektovány podmínky územního rozhodnutí o umístění stavby, které jsou součástí společného rozhodnutí.
7. Veškeré stavební odpady vzniklé při stavbě budou průběžně likvidovány a evidovány dle platných zákonů o odpadech.
8. Toto rozhodnutí nenahrazuje povolení ke skládkám materiálu na veřejném prostranství.
9. Stavba bude prováděna tak, aby nedošlo k znehodnocení sousedních pozemků a staveb a po ukončení stavby budou veškeré dotčené pozemky uvedeny do původního stavu.
10. Investor je povinen vést přehledně stavební deník.
11. Staveniště a celá stavba v době realizace bude řádně zabezpečena proti možným úrazům třetích osob.
12. Okolí stavby nesmí být obtěžováno hlukem, prachem a jinými škodlivinami nad míru přípustnou.
13. Stavbou nesmí být ohrožen provoz a bezpečnost provozu na přilehlé komunikaci ani ohrožena bezpečnost občanů, procházejících kolem stavby.
14. Stavebník zajistí vytýčení prostorové polohy stavby subjektem oprávněným zeměměřičem.
15. Dokončenou stavbu lze užívat pouze na základě kolaudačního souhlasu, který vydá na žádost stavebníka zdejší stavební úřad.

Účastníci řízení, na něž se vztahuje rozhodnutí správního orgánu (§ 27 odst. 1 zákona č. 500/2004 Sb., správní řád, ve znění pozdějších změn a doplňků (dále jen „správní řád“)):

- Obec Mořkov, IČO 00298191, Horní č.p. 10, 742 72 Mořkov.

Výrok č. III:

Výrok o povolení stavby (výrok č. II) je vykonatelný nabytím právní moci výroku o umístění stavby (výrok č. I).

ODŮVODNĚNÍ VÝROKU Č. I:

Dne 1.3.2017 podal stavebník žádost o vydání společného rozhodnutí o umístění a provedení stavby.

Uvedeným dnem bylo zahájeno společné řízení.

Stavební úřad oznámil opatřením ze dne 3.3.2017 zahájení společného územního a stavebního řízení známým účastníkům řízení a dotčeným orgánům, ve kterém upustil od ohledání na místě a ústního jednání, protože mu jsou dobře známy poměry v území a žádost poskytuje dostatečný podklad pro posouzení záměru. V oznámení stavební úřad upozornil, že dotčené orgány mohou uplatnit závazná stanoviska a účastníci řízení své námitky, popřípadě důkazy do 15 dnů od doručení tohoto oznámení, a že k později uplatněným závazným stanoviskům, námitkám, popřípadě důkazům nebude přihlédnuto.

Stavební úřad současně s oznámením o zahájení územního a stavebního řízení umožnil, v souladu s § 36 odst. 3 zákona č. 500/2004 Sb., správní řád, ve znění pozdějších změn a doplňků (dále jen „správní řád“), účastníkům řízení seznámit se před vydáním rozhodnutí s jeho podklady s tím, že tak mohou učinit 16 – 20 den od doručení oznámení o zahájení společného řízení.

Jako účastníci řízení byli pojati ve smyslu § 85 stavebního zákona:

- žadatel:
 - Obec Mořkov, Horní č.p. 10, 742 72 Mořkov;

- obec, na jejímž území má být požadovaný záměr uskutečněn:
 - Obec Mořkov, Horní č.p. 10, 742 72 Mořkov;
- vlastník pozemku nebo stavby, na kterých má být požadovaný záměr uskutečněn, není-li sám žadatelem, nebo ten, kdo má jiné věcné právo k tomuto pozemku nebo stavbě:
 - Obec Mořkov, Horní č.p. 10, 742 72 Mořkov;
- osoby, jejichž vlastnické nebo jiné věcné právo k sousedním stavbám anebo sousedním pozemkům nebo stavbám na nich může být územním rozhodnutím přímo dotčeno:
 - vlastníci a správci inženýrských sítí – Severomoravské vodovody a kanalizace Ostrava a.s., 28. října č.p. 1235/169, 709 00 Ostrava; Česká telekomunikační infrastruktura a.s., Olšanská č.p. 2681/6, 130 00 Praha;
- osoby, o kterých tak stanoví zvláštní právní předpis:
 - ///

Za účastníky řízení byli pojeti pouze vlastníci a správci inženýrských sítí, které se v blízkosti nachází. Vlastníci sousedních pozemků nebyli za účastníky řízení pojeti, protože obec Mořkov vlastní sousední pozemky a stavby na nich. Vlastníci vzdálenějších sousedních pozemků a staveb nebyli za účastníky řízení pojeti, protože jejich práva stavbou nemohou být přímo dotčena a to jednak z důvodu velké vzdálenosti těchto sousedních pozemků a staveb od stavby povolované a také z důvodu rozsahu povolované stavby.

Při rozhodování ve věci stavební úřad dále vycházel z níže uvedených podkladů, vyjádření, stanovisek a rozhodnutí:

společná projektová dokumentace stavby, kterou vypracovali:

- Stavební část – Ing. arch. Jan Siuda, autorizovaný inženýr pro pozemní stavby, ČKAIT: 1102567;
- Technika prostředí staveb – elektroinstalace – Martin Kocián, Trojanovice – autorizoval Ing. arch. Jan Siuda, autorizovaný inženýr pro pozemní stavby, ČKAIT: 1102567;
- Technika prostředí staveb – zdravotní technika – Martin Maléř, Hájov – autorizoval Ing. arch. Jan Siuda, autorizovaný inženýr pro pozemní stavby, ČKAIT: 1102567;
- Technika prostředí staveb – vytápění – Martin Maléř, Hájov – autorizoval Ing. arch. Jan Siuda, autorizovaný inženýr pro pozemní stavby, ČKAIT: 1102567;
- Statika a dynamika staveb – Ing. Milan Chrobák, autorizovaný inženýr statiku a dynamiku staveb, ČKAIT: 1102489;
- Požárně bezpečnostní řešení – Ing. Jiří Vála, autorizovaný technik pro požární bezpečnost staveb, ČKAIT: 1103805;

závazných stanovisek dotčených orgánů:

- koordinované závazné stanovisko MěÚ Nový Jičín, odbor životního prostředí, ze dne 25.1.2017, č.j. OŽP/89220/2016;
- závazné stanovisko HZS MSK, územní odbor Nový Jičín zn. HSOS-2155-2-2017 ze dne 22.2.2017;
- závazné stanovisko KHS MSK se sídlem v Ostravě, územní pracoviště Nový Jičín ze dne 10.1.2017, zn. S-KHSMS/66581/2016/NJ/HOK;

stanovisek vlastníků veřejné dopravní a technické infrastruktury:

- sdělení ČEZ Distribuce a.s. ze dne 29.12.2016 zn.: 0100674688;
- sdělení ČEZ ICT Services a.s. ze dne 29.12.2016 zn.: 0200537944;
- stanovisko GridServuces s.r.o. ze dne 29.12.2016 zn.: 5001430554;
- stanovisko SmVaK Ostrava a.s. ze dne 2.1.2017 zn.: 9773/V000055/2017/AUTOMAT;
- stanovisko SmVaK Ostrava a.s. ze dne 21.2.2017 zn.: 9773/V004479/2017/NO;

- vyjádření Česká telekomunikační infrastruktura a.s. ze dne 29.12.2016 zn.: 786019/16;
- vyjádření Česká telekomunikační infrastruktura a.s. ze dne 2.1.2017 zn.: 04/17dm;
- vyjádření Obce Mořkov ze dne 20.2.2017 zn.: OB/257/2017.

Podmínky z výše uvedených vyjádření, závazných stanovisek dotčených orgánů a vyjádření správců a vlastníků inženýrských sítí stavební úřad zkoordinoval a zapracoval do podmínek tohoto rozhodnutí.

Podle § 90 stavebního zákona v územním řízení stavební úřad posuzuje, zda je záměr stavebníka v souladu:

- 1) s vydanou územně plánovací dokumentací;
- 2) s cíli a úkoly územního plánování, zejména s charakterem území, s požadavky na ochranu architektonických a urbanistických hodnot v území;
- 3) s požadavky tohoto zákona a jeho prováděcích právních předpisů, zejména s obecnými požadavky na využívání území;
- 4) s požadavky na veřejnou dopravní a technickou infrastrukturu;
- 5) s požadavky zvláštních právních předpisů a se stanovisky dotčených orgánů podle zvláštních právních předpisů, popřípadě s výsledkem řešení rozporů a s ochranou práv a právem chráněných zájmů účastníků řízení.

Ad 1) Soulad záměru s vydanou územně plánovací dokumentací:

Stavba je na pozemku navržena v souladu s platnou územně plánovací dokumentací obce Mořkov, tj. Územního plánu Mořkov vydaného formou opatření obecné povahy č.j. 1324/2012 ze dne 12.12.2012, který nabyl účinnosti dne 4.1.2013. Předmětné pozemky jsou součástí zastavitelné území plochy, Plochy občanského vybavení – sportovních a rekreačních zařízení (OS).

Ad 2) Soulad záměru s cíli a úkoly územního plánování, zejména s charakterem území, s požadavky na ochranu architektonických a urbanistických hodnot v území:

K posouzení záměru z tohoto hlediska je třeba obecně uvést, že územní plán zpracovaný podle stavebního zákona musí obsahovat urbanistickou koncepci, zejména pak musí splňovat cíle a úkoly územního plánování. Z toho pak lze dovodit, že pokud je územní plán vydán, zahrnuje již v sobě výše uvedené požadavky a při posuzování záměru z hlediska souladu s územně plánovací dokumentací dle ustanovení § 90 písm. a) stavebního zákona se tedy současně posuzuje záměr i z hlediska souladu s cíli a úkoly územního plánování, zejména s charakterem území, požadavky na ochranu architektonických a urbanistických hodnot v území, tzn. z hlediska ustanovení § 90 písm. b) stavebního zákona. Předmětná stavba se nachází v zastavitelném území obce Mořkov. Tato stavba svým charakterem nenaruší stávající architektonické a urbanistické hodnoty v území. Na základě výše uvedených skutečností stavební úřad dospěl k závěru, že záměr je v souladu s cíli a úkoly územního plánování, zejména s charakterem území, s požadavky na ochranu architektonických a urbanistických hodnot v území.

Ad 3) Soulad s požadavky tohoto zákona a jeho prováděcích právních předpisů, zejména s obecnými požadavky na využívání území:

Prováděcím právním předpisem ke stavebnímu zákonu, který se vztahuje na stavbu je vyhláška č. 501/2006 Sb., o obecných požadavcích na využívání území, ve znění pozdějších změn a doplňků a vyhláška č. 268/2009 Sb., o technických požadavcích na stavby. Záměr je v souladu s požadavky stavebního zákona a jeho prováděcích předpisů.

Ad 4) Soulad s požadavky na veřejnou dopravní a technickou infrastrukturu:

Stavba nevyžaduje nové nároky na dopravní a technickou infrastrukturu. Ke stavbě je zajištěn stávající příjezd.

Ad 5) Soulad s požadavky zvláštních právních předpisů a se stanovisky dotčených orgánů podle zvláštních právních předpisů, popřípadě s výsledkem řešení rozporů a s ochranou práv a právem chráněných zájmů účastníků řízení:

Stanoviska dotčených správních orgánů byla vyhodnocena a jsou zapracována do podmínek, pro provádění stavby. Stavební úřad z předložených podkladů dotčených orgánů nezjistil, že by záměr žadatele byl s nimi v rozporu.

Stavební úřad současně s oznámením o zahájení územního a stavebního řízení ze dne 3.3.2017 umožnil, v souladu s ustanovením § 36 odst. 3 správního řádu, účastníkům řízení seznámit se před vydáním rozhodnutí s jeho podklady a sdělil lhůtu, pro tento úkon.

Vypořádání s návrhy a námitkami účastníků:

- Účastníci neuplatnili návrhy a námitky.

Vypořádání s vyjádřeními účastníků k podkladům rozhodnutí:

- Účastníci se k podkladům rozhodnutí nevyjádřili.

Stavební úřad rozhodl, jak je uvedeno ve výroku rozhodnutí, za použití ustanovení právních předpisů ve výroku uvedených. Umístění stavby je v souladu s § 90 stavebního zákona.

V souladu s ustanovením § 69 odst. 2 správního řádu stavební úřad tímto uvádí jména a příjmení všech účastníků řízení: Obec Mořkov, kterou zastupuje Ing. arch. Jan Siuda, Severomoravské vodovody a kanalizace Ostrava a.s., Česká telekomunikační infrastruktura a.s.

ODŮVODNĚNÍ VÝROKU Č. II:

Dne 1.3.2017 podal stavebník žádost o vydání společného rozhodnutí o umístění a provedení stavby.

Uvedeným dnem bylo zahájeno společné řízení.

Stavební úřad oznámil opatřením ze dne 3.3.2017 zahájení společného územního a stavebního řízení známým účastníkům řízení a dotčeným orgánům, ve kterém upustil od ohledání na místě a ústního jednání, protože mu jsou dobře známy poměry v území a žádost poskytuje dostatečný podklad pro posouzení záměru. V oznámení stavební úřad upozornil, že dotčené orgány mohou uplatnit závazná stanoviska a účastníci řízení své námitky, popřípadě důkazy do 15 dnů od doručení tohoto oznámení, a že k později uplatněným závazným stanoviskům, námitkám, popřípadě důkazům nebude přihlédnuto.

Stavební úřad současně s oznámením o zahájení územního a stavebního řízení umožnil, v souladu s § 36 odst. 3 správního řádu, účastníkům řízení seznámit se před vydáním rozhodnutí s jeho podklady s tím, že tak mohou učinit 16 – 20 den od doručení oznámení o zahájení společného řízení.

Jako účastníci řízení byli pojeti ve smyslu § 109 stavebního zákona:

- stavebník, vlastník stavby, vlastník pozemku, na kterém má být stavba prováděna:
 - ☐ Obec Mořkov, Horní č.p. 10, 742 72 Mořkov;
- vlastník sousedního pozemku nebo stavby na něm, může-li být jeho vlastnické právo navrhovanou stavbou přímo dotčeno,
 - ☐ vlastníci a správci inženýrských sítí – Severomoravské vodovody a kanalizace Ostrava a.s., 28. října č.p. 1235/169, 709 00 Ostrava; Česká telekomunikační infrastruktura a.s., Olšanská č.p. 2681/6, 130 00 Praha;

Vlastníci vzdálenějších sousedních pozemků a staveb nebyli za účastníky řízení pojeti, protože jejich práva stavbou nemohou být přímo dotčena a to jednak z důvodu velké vzdálenosti těchto sousedních pozemků a staveb od stavby povolené a také z důvodu rozsahu povolené stavby.

Při rozhodování ve věci stavební úřad dále vycházel z níže uvedených podkladů, vyjádření, stanovisek a rozhodnutí:

společná projektová dokumentace stavby, kterou vypracovali:

- Stavební část – Ing. arch. Jan Siuda, autorizovaný inženýr pro pozemní stavby, ČKAIT: 1102567;
- Technika prostředí staveb – elektroinstalace – Martin Kocián, Trojanovice – autorizoval Ing. arch. Jan Siuda, autorizovaný inženýr pro pozemní stavby, ČKAIT: 1102567;
- Technika prostředí staveb – zdravotní technika – Martin Maléř, Hájov – autorizoval Ing. arch. Jan Siuda, autorizovaný inženýr pro pozemní stavby, ČKAIT: 1102567;
- Technika prostředí staveb – vytápění – Martin Maléř, Hájov – autorizoval Ing. arch. Jan Siuda, autorizovaný inženýr pro pozemní stavby, ČKAIT: 1102567;
- Statika a dynamika staveb – Ing. Milan Chrobák, autorizovaný inženýr statiku a dynamiku staveb, ČKAIT: 1102489;
- Požárně bezpečnostní řešení – Ing. Jiří Vála, autorizovaný technik pro požární bezpečnost staveb, ČKAIT: 1103805;

závazných stanovisek dotčených orgánů:

- koordinované závazné stanovisko MěÚ Nový Jičín, odbor životního prostředí, ze dne 25.1.2017, č.j. OŽP/89220/2016;
- závazné stanovisko HZS MSK, územní odbor Nový Jičín zn. HSOS-2155-2-2017 ze dne 22.2.2017;
- závazné stanovisko KHS MSK se sídlem v Ostravě, územní pracoviště Nový Jičín ze dne 10.1.2017, zn. S-KHSMS/66581/2016/NJ/HOK;

stanovisek vlastníků veřejné dopravní a technické infrastruktury:

- sdělení ČEZ Distribuce a.s. ze dne 29.12.2016 zn.: 0100674688;
- sdělení ČEZ ICT Services a.s. ze dne 29.12.2016 zn.: 0200537944;
- stanovisko GridServuces s.r.o. ze dne 29.12.2016 zn.: 5001430554;
- stanovisko SmVaK Ostrava a.s. ze dne 2.1.2017 zn.: 9773/V000055/2017/AUTOMAT;
- stanovisko SmVaK Ostrava a.s. ze dne 21.2.2017 zn.: 9773/V004479/2017/NO;
- vyjádření Česká telekomunikační infrastruktura a.s. ze dne 29.12.2016 zn.: 786019/16;
- vyjádření Česká telekomunikační infrastruktura a.s. ze dne 2.1.2017 zn.: 04/17dm;
- vyjádření Obce Mořkov ze dne 20.2.2017 zn.: OB/257/2017.

Stavební úřad zajistil vzájemný soulad předložených závazných stanovisek dotčených orgánů vyžadovaných zvláštními předpisy a zahrnul je do podmínek rozhodnutí.

Stavební úřad v provedeném stavebním řízení přezkoumal předloženou žádost z hledisek uvedených v § 111 stavebního zákona, projednal ji s účastníky řízení a s dotčenými orgány a zjistil:

- projektová dokumentace stavby je zpracována v souladu s územně plánovací dokumentací obce Mořkov a splňuje obecné technické požadavky na stavby a podmínky územního rozhodnutí o umístění stavby;
- projektová dokumentace stavby je úplná, přehledná, byla zpracována oprávněnou osobou. K žádosti o stavební povolení bylo doloženo statické posouzení nosných konstrukcí, které zpracoval Ing. Milan Chrobák, autorizovaný inženýr statiku a dynamiku staveb, ČKAIT: 1102489; požárně bezpečnostní řešení stavby zpracoval Ing. Jiří Vála, autorizovaný technik pro požární bezpečnost staveb, ČKAIT: 1103805. Všechny předložené dokumenty deklarují, že projektová dokumentace stavby je navržena v souladu s vyhláškou č. 268/2009 Sb., o technických požadavcích na stavby;
- ke stavbě je zajištěn stávající příjezd;

- předložené podklady k žádosti o stavební povolení vyhovují požadavkům uplatněným dotčenými orgány.

Stavební úřad v provedeném stavebním řízení přezkoumal předloženou žádost z hledisek uvedených v § 111 stavebního zákona, projednal ji s účastníky řízení a s dotčenými orgány a zjistil, že jejím uskutečněním nebo užíváním nejsou ohroženy zájmy chráněné stavebním zákonem, předpisy vydanými k jeho provedení a zvláštními předpisy.

Stavební úřad současně s oznámením o zahájení územního a stavebního řízení ze dne 3.3.2017 umožnil, v souladu s ustanovením § 36 odst. 3 správního řádu, účastníkům řízení seznámit se před vydáním rozhodnutí s jeho podklady a sdělil lhůtu, pro tento úkon.

Vypořádání s návrhy a námitkami účastníků:

- Účastníci neuplatnili návrhy a námitky.

Vypořádání s vyjádřeními účastníků k podkladům rozhodnutí:

- Účastníci se k podkladům rozhodnutí nevyjádřili.

Stavební úřad rozhodl, jak je uvedeno ve výroku rozhodnutí, za použití ustanovení právních předpisů ve výroku uvedených.

V souladu s ustanovením § 69 odst. 2 správního řádu stavební úřad tímto uvádí jména a příjmení všech účastníků řízení: Obec Mořkov, kterou zastupuje Ing. arch. Jan Siuda, Severomoravské vodovody a kanalizace Ostrava a.s., Česká telekomunikační infrastruktura a.s.

POUČENÍ ÚČASTNÍKŮ:

Proti tomuto rozhodnutí mohou účastníci řízení podat odvolání ve lhůtě 15 dnů ode dne jeho oznámení.

O odvolání rozhoduje Krajský úřad Moravskoslezského kraje, odbor územního plánování, stavebního řádu a kultury, 28. října 117, 702 18 Ostrava.

Odvolání se podává u Městského úřadu Nový Jičín, odboru územního plánování a stavebního řádu, Masarykovo náměstí 1, 741 01 Nový Jičín.

Odvolání se podává s potřebným počtem stejnopisů tak, aby jeden stejnopis zůstal správnímu orgánu a aby každý účastník dostal jeden stejnopis. Nepodá-li účastník potřebný počet stejnopisů, vyhotoví je správní orgán na náklady účastníka.

Odvoláním lze napadnout výrokovou část rozhodnutí, jednotlivý výrok nebo jeho vedlejší ustanovení. Odvolání jen proti odůvodnění rozhodnutí je nepřípustné.

Stavební úřad po dni nabytí právní moci stavebního povolení zašle stavebníkovi jedno vyhotovení ověřené projektové dokumentace a štítek obsahující identifikační údaje o povolené stavbě. Další vyhotovení ověřené projektové dokumentace zašle vlastníkově stavby, pokud není stavebníkem.

Stavebník je povinen štítek před zahájením stavby umístit na viditelném místě u vstupu na staveniště a ponechat jej tam až do dokončení stavby, případně do vydání kolaudačního souhlasu; rozsáhlé stavby se mohou označit jiným vhodným způsobem s uvedením údajů ze štítku.

Stavba nesmí být zahájena, dokud stavební povolení nenabude právní moci. Stavební povolení pozbývá platnosti, jestliže stavba nebyla zahájena do 2 let ode dne, kdy nabylo právní moci.

Výrok č. II tohoto rozhodnutí je vykonatelný dnem nabytí právní moci výroku č. I.

UPOZORNĚNÍ:

Stavebník je povinen při provádění stavby zajistit podle ustanovení § 14, § 15 zákona č. 309/2006 Sb., kterým se upravují další požadavky bezpečnosti a ochrany zdraví při práci v pracovněprávních vztazích a o zajištění bezpečnosti a ochrany zdraví při činnosti nebo poskytování služeb mimo pracovněprávní vztahy (zákon o zajištění dalších podmínek bezpečnosti a ochrany zdraví při práci), ve znění pozdějších předpisů, činnost koordinátora (koordinátorů) bezpečnosti a ochrany zdraví při práci na staveništi.

Podle § 122 odst. 1 stavebního zákona může být stavba užívána jen na základě kolaudačního souhlasu. Kolaudační souhlas vydává stavební úřad, na základě žádosti stavebníka. Stavebník zajistí, aby byly před započítáním užívání stavby provedeny a vyhodnoceny zkoušky předepsané zvláštními právními předpisy.

Přílohy:

- dle textu č. 1 – č. 7.



Bc. Radek Vítek
oprávněná úřední osoba

**Poplatek:**

Správní poplatek podle zákona č. 634/2004 Sb., o správních poplatcích, ve znění pozdějších předpisů položky 17 odst. 1 písm. f) ve výši 10000 Kč, položky 18 odst. 1 písm. f) ve výši 5000 Kč, celkem 15000 Kč byl zaplacen dne 10.3.2017.

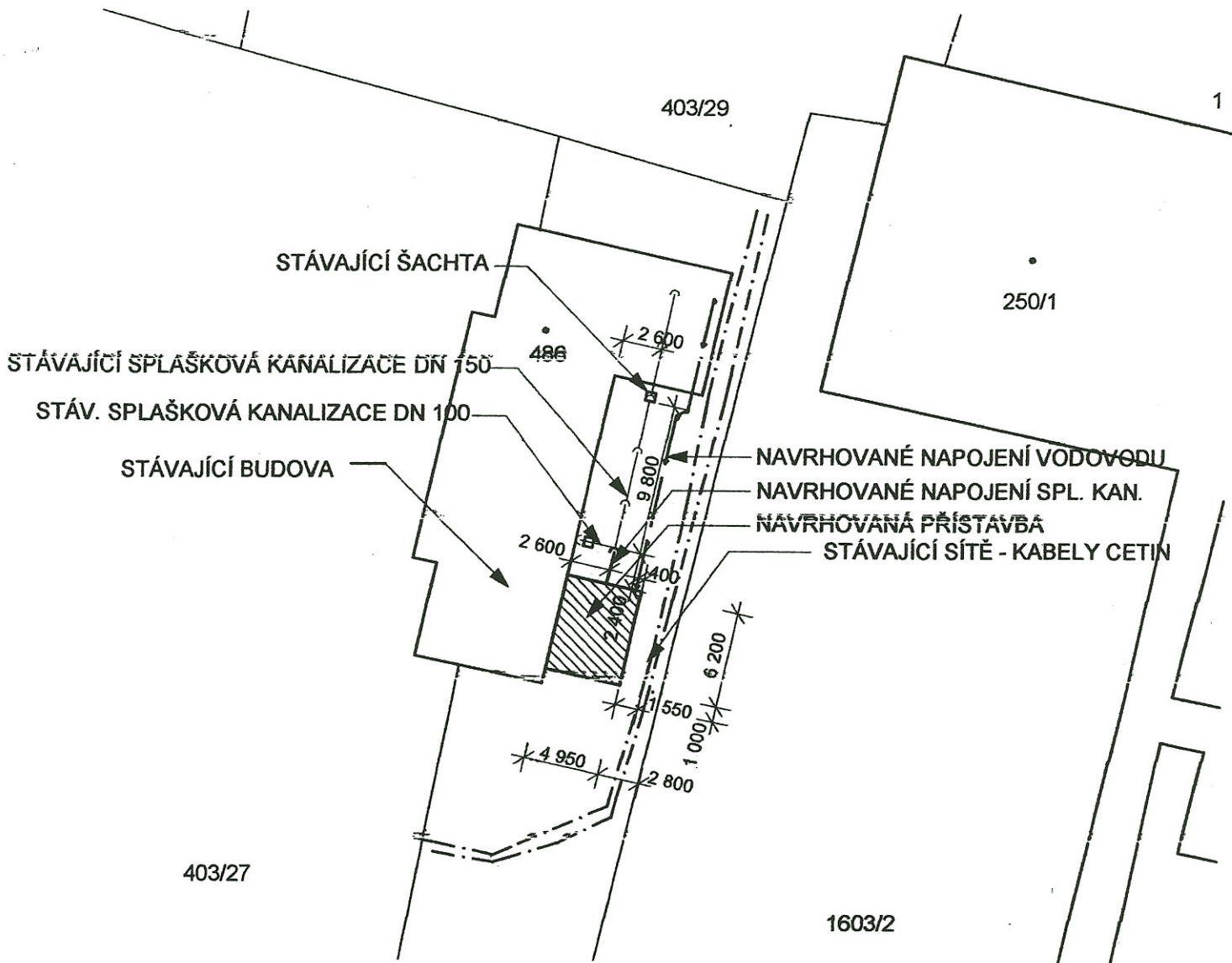
Obdrží:

Účastníci řízení:

1. Ing. arch. Jan Siuda, Podříčí č.p. 107, 744 01 Frenštát pod Radhoštěm
2. Severomoravské vodovody a kanalizace Ostrava a.s., IDDS: 4xff9pv
3. Česká telekomunikační infrastruktura a.s., IDDS: qa7425t

Dotčené správní orgány:

4. Hasičský záchranný sbor Moravskoslezského kraje, územní odbor Nový Jičín, IDDS: spdaive
5. Krajská hygienická stanice Moravskoslezského kraje se sídlem v Ostravě, územní pracoviště Nový Jičín, IDDS: w8pai4f
6. Městský úřad Nový Jičín, OŽP, odd. vodního hospodářství, odd. ochrany přírody, lesnictví a myslivosti, odd. odpadů, ochrany ovzduší a ZPF




PŘÍLOHA č. 1

Tento doklad je nedílnou součástí rozhodnutí Městského úřadu Nový Jičín,

č.j.:..... ze dne.....

Podpis:

10



ZODP. PROJEKTANT	VYPRACOVAL		Archikon ARCHITEKTONICKÁ A PROJEKČNÍ KANCELÁŘ Podřičí 107, Frenštát p. R. 744 01	
Ing. arch. JAN SIUDA	Ing. arch. JAN SIUDA	Ing. KATEŘINA SIUDOVÁ		
OBECNÍ ÚŘAD: Mořkov		KAT. ÚZEMÍ: Mořkov		
INVESTOR: Obec Mořkov, Horní 10, Mořkov 742 72			FORMÁT	2 x A4
PŘÍSTAVBA SOCIÁLNÍHO ZAŘÍZENÍ HŘIŠTĚ TJ MOŘKOV			DATUM	12/2016
			ÚČEL	DÚR/DSP
			ČÍSLO ZAKÁZKY: 16/2016	
KOORDINAČNÍ SITUACE			MĚŘÍTKO:	ČÍS. VÝKR:
			1:400	C.2

MĚSTSKÝ ÚŘAD NOVÝ JIČÍN

Masarykovo náměstí 1/1, 741 01 Nový Jičín

Odbor životního prostředí

VÁŠ DOPIS ZN:
ZE DNE: 19.12.2016
ČÍSLO JEDNACÍ: OŽP/89220/2016
SPIS. ZNAČKA: 89220/2016
VYŘIZUJE: Ivana Boková
TELEFON: 556768265
MOBIL:
E-MAIL: ibokova@novyjicin-town.cz
DATUM: 25.01.2017

Obec Mořkov

Horní 10
742 72 MOŘKOV

PŘÍLOHA č. 2

Tento doklad je nedílnou součástí rozhodnutí Městského úřadu Nový Jičín, č.j. 25210 ze dne 10.4.2017

Podpis: *Vlč*

10

Přístavba sociálního zařízení hřiště TJ Mořkov - koordinované závazné stanovisko

Městský úřad Nový Jičín ve smyslu §4, odst.2 a odst.7 zák.č.183/2006 Sb. o územním řízení a stavebním řádu (stavební zákon) ve znění pozdějších předpisů a na základě žádosti ze dne 19.12.2016 vydává

souhlasné koordinované závazné stanovisko

pro záměr Přístavba sociálního zařízení hřiště TJ Mořkov
na parc.č. 403/31 v k.ú. Mořkov

k dokumentaci zpracované firmou: Ing. arch. Siuda, Frenštát pod Radhoštěm
ze dne : 11/2016

pro účel : společné územní rozhodnutí a stavební povolení
pro žadatele: Obec Mořkov, Horní 10, 742 72 MOŘKOV

za předpokladu respektování dílčích stanovisek:

1. Odpadové hospodářství (referent veřejné správy Mgr. Marta Kiššová)

Městský úřad Nový Jičín, odbor životního prostředí (dále jen "městský úřad"), jako věcně a místně příslušný správní orgán podle § 61 odst. 1 písm. c) zákona č. 128/2000 Sb., o obcích (obecní zřízení), ve znění pozdějších předpisů, § 11 odst. 1 zákona č. 500/2004 Sb., správní řád, ve znění pozdějších předpisů (dále jen "správní řád"), § 79 odst. 4 písm. b) a odst. 6 zákona č. 185/2001 Sb., o odpadech a o změně některých dalších zákonů, ve znění pozdějších předpisů (dále jen "zákon o odpadech") na základě žádosti ze dne 19. 12. 2016, o vyjádření k územnímu a stavebnímu řízení z hlediska nakládání s odpady pro účely akce „Přístavba sociálního zařízení hřiště TJ Mořkov“ umístěné na pozemku parc. č. 403/31 v k. ú. Mořkov (dále též jen „záměr“):

souhlasí s umístěním a provedením záměru dle předložené dokumentace.

V případě uzavírání smluv o dílo mezi investorem a zhotovitelem díla je vhodné, aby zde byla zakotvena povinnost zhotovitele k zajištění nakládání s odpady dle platných právních předpisů na úseku odpadového hospodářství.

Odůvodnění

Městský úřad obdržel uvedenou žádost o vyjádření z hlediska nakládání s odpady pro účely záměru v zájmu žadatele. Městský úřad při posuzování předmetné žádosti postupoval především podle § 79 odst. 5 zákona o odpadech. Vydání žádaného vyjádření jako stanoviska představuje postup správního orgánu podle části čtvrté správního řádu.

BANKOVNÍ SPOJENÍ
KB a.s. pobočka Nový Jičín
č. ú. 19 - 326801 / 0100 (příjmy)
č. ú. 326801 / 0100 (výdaje)
IČ 00298212

ÚŘEDNÍ DNY A HODINY
Po, St 08.00 – 11.00 a 12.00 – 17.00 hod.
Út, Čt 08.00 – 11.00 a 12.00 – 15.00 hod.
Pá 08.00 – 11.00 a 11:30 – 12.00 hod

<http://www.novy-jicin.cz>
ID DS: ywmb4nc
e-podatelna: e-podatelna@novyjicin-town.cz
tel. ústředna: 556 768 222, fax: 556 768 289

Dle § 79 odst. 5 zákona o odpadech posuzuje městský úřad žádost z hlediska jejího souladu s povinnostmi vyplývajícími z tohoto zákona a prováděcích právních předpisů. Toto stanovisko nenahrazuje souhlasy vydávané podle uvedeného zákona.

K žádosti byla doložena projektová dokumentace, kdy nakládání s odpady je zde popsáno, konkrétně v části: Zásady organizace výstavby – maximální produkovaná množství a druhy odpadů a emisí při výstavbě, jejich likvidace. Z předložené dokumentace k záměru, městský úřad zjistil, že odpady vzniklé při předemné stavební činnosti budou řádně separovány, využívány, zneškodňovány a předávány oprávněným osobám. Z hlediska nakládání s odpady upozorňujeme, že v případě dodavatelských prací je třeba ve smlouvách upravit, kdo bude původcem vznikajících odpadů. Uskutečněním záměru při dodržení zmíněné dokumentace nejsou ohroženy zájmy chráněné zákonem o odpadech a jeho prováděcími předpisy.

Závěr: Záměr lze realizovat.

2. Ochrana ovzduší (referent veřejné správy Mgr. Mariana Mališková)

Městský úřad Nový Jičín, odbor životního prostředí, jako věcně příslušný orgán ochrany ovzduší podle ustanovení §27 odst. 1 písm. f) zákona č. 201/2012 Sb., o ochraně ovzduší (dále jen „zákon o ochraně ovzduší“) a jako místně příslušný podle ustanovení §11 zákona č.500/2004 Sb., správní řád, ve znění pozdějších předpisů (dále jen „správní řád“) vydává závazné stanovisko k územnímu a stavebnímu řízení a k řízení o vydání kolaudačního souhlasu z hlediska ochrany ovzduší u stacionárních zdrojů neuvedených v příloze č. 2 k zákonu 201/2012 o ochraně ovzduší ve znění pozdějších předpisů. Protože takový stacionární zdroj znečišťování ovzduší podle předložené projektové dokumentace záměr neobsahuje, zdejší úřad závazné stanovisko z hlediska ochrany ovzduší nevydává.

3. Ochrana zemědělského půdního fondu (ZPF) (referent veřejné správy Ing. Danuše Rybářová)

Záměr řeší přístavbu sociálního zařízení hřiště TJ Mořkov 486 (zastavěná plocha) a 403/31 (ostatní plocha) v k.ú. Mořkov.

Závěr: Městský úřad Nový Jičín, odbor životního prostředí, jako příslušný orgán ochrany zemědělského půdního fondu podle § 61 odst. 1 písm. c) a § 66 zákona č. 128/2000 Sb., o obcích ve znění pozdějších předpisů a dle § 15 zák. č. 334/1992 Sb., o ochraně ZPF ve znění pozdějších předpisů (dále jen „zákon o ochraně ZPF“) sděluje dle § 154 zák. č. 500/2004 Sb., ve znění pozdějších předpisů (správní řád), že záměrem nejsou dotčeny zájmy chráněné zákonem o ochraně ZPF.

4. Orgán ochrany přírody (referent veřejné správy Ing. Hana Hůlová)

Městský úřad Nový Jičín, odbor životního prostředí jako orgán ochrany přírody věcně a místně příslušný podle § 61 odst. 1 písm. c) zákona č. 128/2000 Sb., o obcích, ve znění pozdějších předpisů (obecní zřízení), § 10, 11 odst. 1, § 149 odst. 1 zákona č. 500/2004 Sb., správní řád, ve znění pozdějších předpisů (správní řád), § 75 odst. 1 písm. c), § 77 odst. 1 písm. j) a § 90 odst. 15 zákona č. 114/1992 Sb., o ochraně přírody a krajiny (v platném znění, dále jen „zákon“), na základě podané žádosti ze dne 19.12.2016, předložených a doplněných podkladových materiálů a po vyhodnocení záměru z hlediska zájmů ochrany přírody a krajiny uděluje tímto k věci ve vztahu k ochraně krajinného rázu ve smyslu ustanovení § 12 odst. 2 zákona

souhlasné závazné stanovisko.

Odůvodnění:

Na základě konfrontace připravovaného záměru, kterým je přístavba sociálního zařízení hřiště TJ Mořkov 486 (zastavěná plocha), 403/31 (ostatní plocha) v k.ú. Mořkov, s podkladovými materiály, které jsou orgánu ochrany přírody pro posouzení věci k dispozici, a po vyhodnocení vlivu záměru na zájmy chráněné citovaným zákonem bylo zjištěno, že realizací záměru v souladu s předloženým návrhem bude změněna, nebude však snížena (negativně ovlivněna) přírodní a estetická hodnota krajinného rázu jako dochované přírodní, kulturní a historické charakteristiky daného místa a oblasti. Nepříznivé dotčení dalších zákonných zájmů v působnosti zdejšího orgánu ochrany přírody (mj. ekologicko-stabilizační funkce významných krajinných prvků, obecné druhové ochrany rostlin a živočichů včetně volně žijících ptáků, ochrany dřevin rostoucích mimo les, památných stromů,

územního systému ekologické stability krajiny na lokální úrovni) se v souvislosti se záměrem nepředpokládá.

Závěr: Záměr lze realizovat.

5. Státní správa lesů (referent veřejné správy Mgr. Mariana Mališková)

Městský úřad Nový Jičín, odbor životního prostředí, jako orgán státní správy lesů, věcně a místně příslušný podle ustanovení § 61 odst. 1) písm. c) zákona č. 128/2000 Sb., o obcích (obecní zřízení) a podle § 48 odst. 2 písm. c) zákona č. 289/1995 Sb., o lesích a o změně a doplnění některých zákonů, v platném znění shledal, že předložená dokumentace neřeší dotčení pozemků určených k plnění funkcí lesa ani umístění stavby do vzdálenosti 50 m od okraje lesa. Zájmy chráněné zák. č. 289/1995 Sb., o lesích nejsou tímto záměrem dotčeny.

6. Orgán státní památkové péče (referent veřejné správy Eva Slováčková)

Městský úřad Nový Jičín, odbor územního plánování a stavebního řádu, oddělení stavební úřad, jako příslušný orgán státní památkové péče podle ustanovení § 29 odst. 2 písm. b) zákona č. 20/1987 Sb., o státní památkové péči, ve znění pozdějších předpisů (dále jen „zákon o státní památkové péči“) a podle ustanovení § 10 a § 11 odst. 1 písm. b) zákona č. 500/2004 Sb., správní řád, ve znění pozdějších předpisů (dále jen „správní řád“) sděluje, že výše uvedenou stavbou nebudou dotčeny zájmy památkové péče. Orgán státní památkové péče není dotčeným orgánem, neboť předložený záměr se nenachází v městské památkové rezervaci, ani jejím ochranném pásmu a nejedná se o práce prováděné na kulturní památce. Na základě těchto skutečností nebude závazné stanovisko vydáváno.

Závěr: Z hlediska zákona o státní památkové péči lze záměr realizovat.

7. Vodoprávní úřad (referent veřejné správy Ing. Jaroslava Petřkovská)

Městský úřad Nový Jičín, odbor životního prostředí jako věcně a místně příslušný vodoprávní úřad podle § 106 odst. 1 zákona č. 254/2001 Sb., o vodách, a o změně některých zákonů (vodní zákon), ve znění pozdějších předpisů (dále jen vodní zákon), v souladu s ustanovením § 149 odst. 1 zákona č. 500/2004 Sb. vydává

kladné závazné stanovisko

podle § 104 odst. 9 zákona č. 254/2001 Sb. o vodách, v platném znění, v souladu s ustanovením § 4 odst. 7 zákona č. 183/2006 Sb. o územním řízení a stavebním řádu, ve znění pozdějších předpisů ke stavbě „Přístavba sociálního zařízení hřiště TJ Mořkov“

na pozemku parc. č. 403/31 v k. ú. Mořkov za těchto podmínek:

- Odsouhlasit s vlastníkem a provozovatelem vodovodu pro veřejnou potřebu navýšení potřeby vody a s vlastníkem a provozovatelem kanalizace pro veřejnou potřebu ukončenou v centrální čistírně odpadních vod odvádění navýšeného množství odpadních vod z přístavby sociálního zařízení.

Odůvodnění:

K žádosti o závazné stanovisko vodoprávního úřadu byla doložena dokumentace, která řeší přístavbu sociálního zařízení pro TJ Mořkov s napojením na stávající vnitřní rozvody splaškové kanalizace a vodovodu. Dům je zásobován vodou z vodovodu pro veřejnou potřebu a je napojen na kanalizaci pro veřejnou potřebu ukončenou v centrální ČOV stávajícími přípojkami.

Posouzení vodoprávního úřadu:

Povinnost zajistit stavbu i přístavbu zásobováním vodou a čištním odpadních vod a odvedením srážkových vod vyplývá z ust. § 5, odst. 3 vodního zákona.

Podle ust. § 5 odst.3 zákona č. 254/2001 Sb. o vodách, v platném znění a § 20 odst. 5 c) vyhlášky č.501/2006 Sb. je uloženo přednostně likvidovat srážkové vody zasakováním.

Vodoprávní úřad přezkoumal předloženou žádost z hledisek uvedených v ustanoveních vodního zákona a zjistil, že jejím uskutečněním nebo užíváním nebudou ohroženy zájmy chráněné zákonem č. 254/2001 Sb., o vodách, v platném znění a souvisejícími zvláštními předpisy nad míru zákona o vodách. Při přezkoumání žádosti a na základě shromážděných právně významných skutečností nebyly shledány důvody bránící vydání kladného závazného stanoviska.

Závěr: Záměr lze realizovat za předpokladu splnění stanovených podmínek.

8. Speciální stavební úřad pro komunikace (referent veřejné správy Bc. Stanislav Kopecký)
Městský úřad Nový Jičín, odbor dopravy, příslušný podle § 40 odst. 4 písm. d) zákona č. 13/1997 Sb., o pozemních komunikacích, ve znění pozdějších předpisů, (dále jen „zákon o pozemních komunikacích“) jako obecní úřad s rozšířenou působností příslušný pro územní řízení z hlediska řešení místních a veřejně přístupných účelových komunikací, není pro řešení záměr „Přístavba sociálního zařízení hřiště TJ Mořkov“ dotčeným orgánem, neboť ten se nedotýká výše uvedených pozemních komunikací v daném řízení.

Závěr: Záměr lze realizovat

Poučení:

Závazné stanovisko je dle § 149 zákona č. 500/2004 Sb., správní řád, úkon učiněný dotčeným správním orgánem na základě zákona, jehož obsah je závazný pro výrokovou část rozhodnutí správního orgánu. Závazné stanovisko lze přezkoumat v odvolacím řízení proti rozhodnutí, které bude tímto závazným stanoviskem podmíněno. Jestliže odvolání směřuje proti obsahu závazného stanoviska, vyžádá odvolací správní orgán potvrzení nebo změnu závazného stanoviska od správního orgánu nadřízeného správnímu orgánu příslušnému k vydání závazného stanoviska.



„otisk úředního razítka“
Ing. Eva Bártková
vedoucí odboru životního prostředí

Přílohy:
PD



HASIČSKÝ ZÁCHRANNÝ SBOR MORAVSKOSLEZSKÉHO KRAJE

700 30 Ostrava - Zábřeh, Výškovická 40

územní odbor Nový Jičín

741 11 Nový Jičín, Zborovská 5



Č. j.: HSOS-2155-2-2017

Vyřizuje: Pavel Dvorský
Tel.: 950 725 122
E-mail: pavel.dvorsky@hzsmsk.cz

Ing. Jiří Vála
Jarkovská 368/43
724 00 Ostrava – Proskovice

Datum: 22.2.2017

PŘÍLOHA č. 3

Tento doklad je nedílnou součástí roz-
hodnutí Městského úřadu Nový Jičín,
č.j.: 25210 ze dne 10.4.2017

Podpis: *Vála*

⑩

Počet stran: 2
Přílohy: 0

Závazné stanovisko dotčeného orgánu na úseku požární ochrany

Název stavby: Přístavba sociálního zařízení TJ Mořkov

Místo stavby: parc. č. 486, k.ú. Mořkov

Stavebník – investor: Obec Mořkov, IČ: 00298191

Předložená dokumentace: dokumentace pro územní a stavební řízení, datum zpracování 02/2017

Zpracovatel dokumentace, číslo ČKAIT: Ing. Jiří Vála, ČKAIT 1103805

Hasičský záchranný sbor Moravskoslezského kraje jako dotčený orgán dle ustanovení § 26 odst. 2 písm. b) zákona č. 133/1985 Sb., o požární ochraně, ve znění pozdějších předpisů (dále jen „zákon o požární ochraně“), v souladu s ustanovením § 31 odst. 1 písm. b) zákona o požární ochraně posoudil výše uvedenou dokumentaci, předloženou dne 7.2.2017. K této dokumentaci vydává v souladu s ustanovením § 31 odst. 4 a § 95 zákona o požární ochraně a dále podle ustanovení § 149 odst. 1 zákona č. 500/2004 Sb., správní řád, ve znění pozdějších předpisů,

souhlasné závazné stanovisko s podmínkou

za předpokladu dodržení požárně bezpečnostního řešení (PBR).

Odůvodnění

Posouzená dokumentace specifikovaná v úvodu závazného stanoviska splňuje obsahové náležitosti v souladu s ustanovením § 41 vyhlášky č. 246/2001 Sb., o stanovení podmínek požární bezpečnosti a výkonu státního požárního dozoru (vyhláška o požární prevenci), ve znění vyhlášky č. 221/2014 Sb. Z obsahu posouzené dokumentace vyplývá, že jsou splněny požadavky požární bezpečnosti staveb kladené na danou stavbu vyhláškou č. 23/2008 Sb., o technických podmínkách požární ochrany staveb, ve znění vyhlášky č. 268/2011 Sb.

Poučení

V souladu s ustanovením § 46 odst. 3 vyhlášky o požární prevenci, si Hasičský záchranný sbor Moravskoslezského kraje jeden výtisk požárně bezpečnostního řešení ponechává ve své dokumentaci.

K případným změnám proti posouzené projektové dokumentaci je třeba vyžádat si nové závazné stanovisko z hlediska požární ochrany.

Proti obsahu závazného stanoviska nelze podat samostatné odvolání. Odvolání lze podat prostřednictvím správního orgánu, který vydal rozhodnutí ve věci, která je předmětem řízení, a to ve lhůtě stanovené v příslušném rozhodnutí.

ZS Moravskoslezského kraje
územní odbor Nový Jičín
Zborovská 5
741 11 Nový Jičín

.....
mgr. Pavel Dvorský
referent pracoviště prevence,
ochrany obyvatelstva a krizového řízení

Krajská hygienická stanice Moravskoslezského kraje se sídlem v Ostravě

NA BĚLIDLE 7, 702 00 OSTRAVA

VÁŠ DOPIS ZN.: písemná žádost
ZE DNE: 19.12.2016

SPIS. ZNAČKA: S-KHSMS/66581/2016/NJ/HOK
ČÍSLO JEDNACÍ: KHSMS/66581/2016/NJ/HOK
VYŘIZUJE: Hana Gabrhelíková
TEL.: 556 770 382
E-MAIL: hana.gabrhelikova@khssova.cz
DATUM: 10.1.2017

Architektonická a projekční kancelář
Ing. arch. Jan Siuda

Podřičí 107
744 01 Frenštát p.R.

PŘÍLOHA č. 4

Tento doklad je nedílnou součástí rozhodnutí Městského úřadu Nový Jičín
č.j. 25210 ze dne 10.1.2017

ZÁVAZNÉ STANOVISKO

Podpis: *Vlu*

10

Krajská hygienická stanice Moravskoslezského kraje se sídlem v Ostravě, jako místně a věcně příslušný správní úřad podle § 82 odst. 1 a odst. 2 písm. i) zákona č. 258/2000 Sb., o ochraně veřejného zdraví a o změně některých souvisejících zákonů, ve znění pozdějších předpisů (dále jen „zákon č. 258/2000 Sb.“), jako dotčený správní úřad ve smyslu § 77 odst. 1 zákona č. 258 /2000 Sb. a § 4 odst. 2 zákona č. 183/2006 Sb., o územním plánování a stavebním řádu (stavební zákon), posoudila žádost pana Ing. arch. Jana Siuda, se sídlem: Podřičí 107, 744 01 Frenštát p.R., který na základě plné moci zastupuje Obec Mořkov, se sídlem: Horní 10, 742 72 Mořkov, jako žadatele o stanovisko k projektové dokumentaci „Přístavba sociálního zařízení hřiště TJ Mořkov.“

Po zhodnocení souladu předložených podkladů s požadavky předpisů v oblasti ochrany veřejného zdraví Krajská hygienická stanice Moravskoslezského kraje se sídlem v Ostravě vydává v řízení podle § 149 odst.1 zákona č. 500/2004 Sb. správní řád, ve znění pozdějších předpisů, podle ustanovení § 82 odst. 2 písm. i) zákona č. 258/2000 Sb. toto závazné stanovisko:

S projektovou dokumentací „Přístavba sociálního zařízení hřiště TJ Mořkov“ jako podkladem pro územní rozhodnutí a stavební povolení

s o u h l a s í .

Odůvodnění:

Na základě žádosti pana Ing. arch. Jana Siuda, se sídlem: Podřičí 107, 744 01 Frenštát p.R., ze dne 19.12.2016 posoudila Krajská hygienická stanice Moravskoslezského kraje se sídlem v Ostravě jako dotčený správní úřad soulad předložené projektové dokumentace s požadavky předpisů v oblasti ochrany veřejného zdraví. PD řeší přístavbu stávajícího objektu šaten a sociálního zázemí sloužící návštěvníkům areálu TJ Mořkov, umístěného na parc.č. 486 a 403/31 v k.ú. Mořkov. Přístavba bude napojena na stávající přípojky inž. sítí objektu (veřejná kanalizace, dešťová kanalizace, veřejný vodovod, elektro). Budova přístavby je tvořena zděnou konstrukcí z tepelně izolačních tvárníc založených na základových betonových pásech. Dispozičně je navrhovaná přístavba napojena chodbou na prostor stávající klubovny. Z chodby budou přístupy do sociálního zařízení mužů (2 pisoáry, 1 WC kabina), žen (2 WC kabiny), osob ZTP a úklidové místnosti. Před vlastními kabinami s pisoáry a WC je v obou případech vložena umývárna. V prostoru úklidové komory bude instalován elektrický zásobníkový ohřívač Dražice OKCE 100 o objemu 100l. Vytápění přístavby bude napojeno na stávající teplovodní systém rozvodů ústředního vytápění objektu. Větrání je zajištěno přirozené okny. Předložená projektová dokumentace odpovídá požadavkům zákona č. 258/2000 Sb., o ochraně veřejného zdraví a o změně některých souvisejících zákonů, ve znění pozdějších předpisů, a předpisů souvisejících.



Ing. Jaromír Košťál

Rozdělovník:

Počet výtisků vyhotoveného dokumentu: 2

1. adresát - 1 list + PD - osobně
2. KHS, ÚP N. Jičín (HOK) - 1 list

vedoucí oddělení hygieny obecné a komunální
Krajské hygienické stanice Moravskoslezského kraje
se sídlem v Ostravě
územní pracoviště Nový Jičín

IČ: 71009167
ID datové schránky: w8pai4f
web: www.khssova.cz

Úřední hodiny:
pondělí, středa 8:00 – 17:00


PŘÍLOHA č. 5

Tento doklad je nedílnou součástí rozhodnutí Městského úřadu Nový Jičín,
č.j. 25210 ze dne 10.4.2017

Podpis: *Vell*

⑩

SmVaK
Severomoravské vodovody
a kanalizace Ostrava a.s.



Severomoravské vodovody
a kanalizace Ostrava a.s.,
se sídlem 28. října 1235/169,
Mariánské Hory, 709 00 Ostrava

Ing. arch. Jan Siuda
Podřící 107
744 01 Frenštát pod Radhoštěm

Značka: 9773/V004479/2017/NO

Ostrava, dne: 21.2.2017

Věc: **Přístavba sociálního zařízení hřiště TJ Mořkov, parc.č. 486, 403/31, k.ú. Mořkov**
Investor: Obec Mořkov
Stanovisko pro územní a stavební řízení

K existenci sítí (ke stavebnímu záměru) pro výše uvedenou stavbu jsme vydali stanovisko dne 02.01.2017 pod zn.: 9773/V000055/2017/AUTOMAT.

Popis stavby:

Předložená dokumentace řeší přístavbu stávajícího objektu šaten a sociálního zařízení areálu fotbalového hřiště TJ Mořkov na pozemcích parc.č. 486, 403/31, k.ú. Mořkov. Přístavbou dojde k navýšení kapacity stávajícího sociálního zařízení o jednu umývárnu s WC pro ženy, jednu umývárnu s WC pro muže, jednu kabinu pro vozíčkáře a jednu úklidovou komoru. Celková potřeba vody po navýšení bude $Q_h=0,817$ l/s, celkové množství splaškových vod po navýšení bude $Q_h=0,075$ l/s.

Projektant doložil hydrotechnický výpočet včetně posouzení stávající vodovodní a stávající kanalizační přípojky. Dle předložených dokladů je dimenze stávající vodovodní přípojky DN 50 a stávající dimenze kanalizační přípojky DN 150 dostačující.

S výše uvedenou přístavbou (dle předložených podkladů) **souhlasíme** za níže uvedených podmínek.

Stanovisko k umístění:

Realizaci výše uvedené přístavby stávajícího objektu šaten a sociálního zařízení na pozemcích parc. č. 486, 403/31, k.ú. Mořkov **nedojde ke střetu** s vodohospodářským zařízením v majetku, provozování SmVaK Ostrava a.s., **ale dojde k dotčení zájmů** SmVaK Ostrava a.s.

Po prošetření vzájemné kolize konstatujeme, že návrh umístění zařízení staveniště **může kolidovat** se stávajícím zařízením v majetku Obce Mořkov, které SmVaK Ostrava a.s. provozuje na základě smlouvy č. 1205/KNS/NJ/2012, a to **kanalizační sběrač splaškové kanalizace DN 250 PP**.

Zákres dotčených zařízení v provozování SmVaK Ostrava a.s. je pouze orientační, proto je povinností investora – stavebníka před zahájením prací požádat o vytyčení zařízení SmVaK Ostrava a.s. Vytyčení provede na základě objednávky (středisko kanalizačních sítí Nový Jičín, tel. č.: 556 779 268). V případě nesplnění této povinnosti je investor – stavebník povinen nahradit vlastníkově a provozovateli případnou škodu způsobenou na vodohospodářském zařízení v důsledku neprovedeného vytyčení.

Stavbou požadujeme respektovat stávající kanalizační přípojky - viz orientační zákres v mapové příloze. Investor stavebních úprav je majitelem přípojek.

Upozorníme, že na dotčeném pozemku se nachází vnitřní vodovod pro řešený objekt.

S uvedenou stavbou **souhlasíme**.

Podmínky pro realizaci:

Při provádění prací, jimiž mohou být dotčena zařízení v provozování SmVaK Ostrava a.s., je stavebník povinen učinit veškerá opatření tak, aby nedošlo k poškození tohoto zařízení a splnit následující podmínky:

- Před zahájením zemních prací je stavebník – investor povinen zabezpečit vytyčení zařízení, s vytyčením prokazatelně seznámit pracovníky, kteří budou práce provádět (kontakty viz výše).

Tel: 800 292 400

Fax: +420 596 624 205
E-mail: smvak@smvak.cz

Strana 1 z 2

DIČ: CZ45193665 IČ: 45193665
Společnost zapsána v obchodním rejstříku
Krajského soudu v Ostravě, oddíl B, vložka 347

 **aqualia**

- Zařízení staveniště (stavební buňky, skládky materiálu apod.) požadujeme situovat na základě vytyčení mimo ochranné pásmo zařízení SmVaK Ostrava a.s., které je stanoveno §23 zákona č.274/2001 Sb. v platném znění o vodovodech a kanalizacích pro veřejnou potřebu. Toto ochranné pásmo je vymezeno vodorovnou vzdáleností od vnějšího líce stěny potrubí na každou stranu
 - u vodovodních a kanalizačních řadů do průměru 500 mm včetně – 1,5 m.
- Doporučené ochranné pásmo kanalizační přípojky dle normy ČSN 75 6101 je 0,75 m od osy potrubí na obě strany.
- V rozsahu ochranného pásma našich vedení a kanalizačních přípojek nebudou zřizovány skládky materiálu, zeminy apod.
- Případné poškození zařízení SmVaK Ostrava a.s. bude neprodleně oznámeno na poruchovou linku SmVaK Ostrava a.s. s nepřetržitou službou (tel. 800 292 300).
- Veškeré případné úpravy na vnitřních rozvodech vody požadujeme provést za stávající vodoměrnou sestavou, bez zásahu do její části. Zahájení prací investor oznámí uvedenému středisku vodovodů, se kterým dojedná postup a kontrolu prací.
- Pokud při dalších jednáních se SmVaK Ostrava a.s. bude investor zastupován třetí osobou, požadujeme, aby nedílnou součástí žádosti o stanovisko byla plná moc, příp. pověření k zastupování.

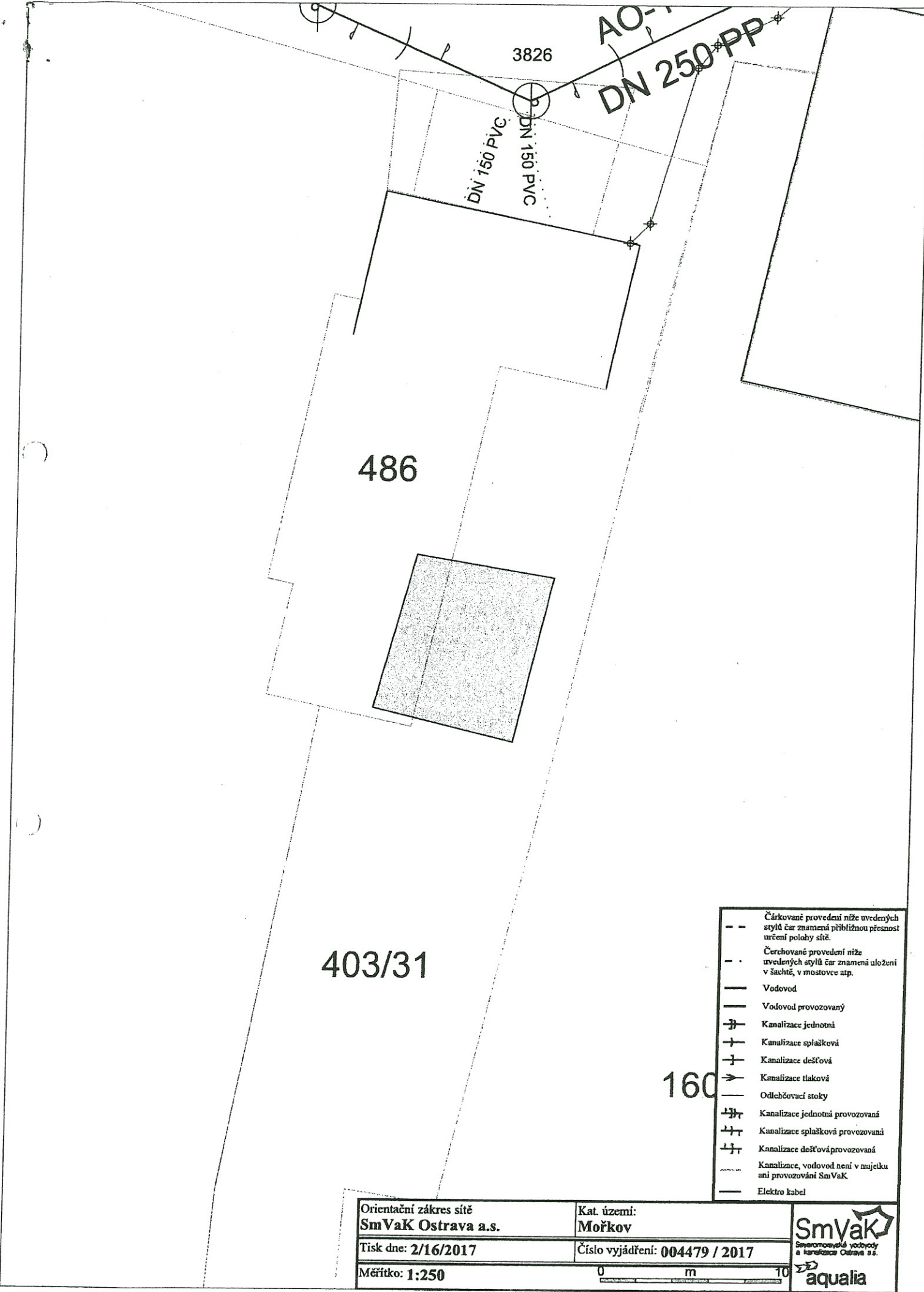
Platnost tohoto stanoviska je 1 rok.

**Severomoravské vodovody
a kanalizace Ostrava a.s.**
28. Hřna 1235/169, Mariánské Hory,
709 00 Ostrava 39


Ing. Lumír Pavelek
vedoucí technického odboru

Přílohy:

- Orientační zakres zařízení v majetku, příp. v provozování SmVaK Ostrava a.s.



- Čárkované provedení níže uvedených stylů čar znamená přibližnou přesnost určení polohy sítě.
- - Čerchované provedení níže uvedených stylů čar znamená uložení v šachtě, v mostovce atp.
- Vodovod
- Vodovod provozovaný
- ⊕ Kanalizace jednotná
- ⊕ Kanalizace splašková
- ⊕ Kanalizace dešťová
- ⊕ Kanalizace tlaková
- Odlehčovací stoky
- ⊕ Kanalizace jednotná provozovaná
- ⊕ Kanalizace splašková provozovaná
- ⊕ Kanalizace dešťová provozovaná
- Kanalizace, vodovod není v majetku ani provozování SmVaK
- Elektro kabel

Orientační zakres sítě
SmVaK Ostrava a.s.
 Tisk dne: 2/16/2017
 Měřítko: 1:250

Kat. území:
Mořkov
 Číslo vyjádření: 004479 / 2017

SmVaK
 Smarovanostavba vodovody
 a kanalizace Ostrava s.ř.



**VYJÁDŘENÍ O EXISTENCI SÍTĚ ELEKTRONICKÝCH KOMUNIKACÍ
A VŠEOBECNÉ PODMÍNKY OCHRANY SÍTĚ ELEKTRONICKÝCH KOMUNIKACÍ
SPOLEČNOSTI Česká telekomunikační infrastruktura a.s.**

vydané podle § 101 zákona č. 127/2005 Sb., o elektronických komunikacích a o změně některých souvisejících zákonů (zákon o elektronických komunikacích), ve znění pozdějších předpisů a § 161 zákona č. 183/2006 Sb., o územním plánování a stavebním řádu (stavební zákon) či dle dalších příslušných právních předpisů

Číslo jednací: 786019/16

Číslo žádosti: 0116 775 078

Důvod vydání *Vyjádření*: Spojené územní a stavební řízení

Platnost tohoto *Vyjádření* končí dne: 29. 12. 2018.

Žadatel	Jan Siuda, Ing.arch.	
Stavebník	Obec Mořkov, Horní 10, Mořkov, 74272	
Název akce	Přístavba sociálního zařízení hřiště TJ Mořkov na p.č. 486 a 403/31	
Zájmové území	Okres	Nový Jičín
	Obec	Mořkov
	Kat. území / č. parcely	Mořkov

Žadatel shora označenou žádostí určil a vyznačil zájmové území, jakož i stanovil důvod pro vydání *Vyjádření* o existenci sítě elektronických komunikací a Všeobecných podmínek ochrany sítě elektronických komunikací společnosti *Česká telekomunikační infrastruktura a.s.* (dále jen *Vyjádření*).

Na základě určení a vyznačení zájmového území žadatelem a na základě stanovení důvodu pro vydání *Vyjádření* vydává společnost *Česká telekomunikační infrastruktura a.s.* následující *Vyjádření*:

Ve vyznačeném zájmovém území se nachází síť elektronických komunikací společnosti *Česká telekomunikační infrastruktura a.s.* (dále jen *SEK*) nebo její ochranné pásmo.

Existence a poloha *SEK* je zakreslena v příloženém výřezu/výřezech z účelové mapy *SEK* společnosti *Česká telekomunikační infrastruktura a.s.* Ochranné pásmo *SEK* je v souladu s ustanovením § 102 zákona č. 127/2005 Sb., o elektronických komunikacích a o změně některých souvisejících zákonů stanoveno rozsahem 1,5 m po stranách krajního vedení *SEK* a není v příloženém výřezu/výřezech z účelové mapy *SEK* společnosti *Česká telekomunikační infrastruktura a.s.* vyznačeno (dále jen *Ochranné pásmo*).

(1) *Vyjádření* je platné pouze pro zájmové území určené a vyznačené žadatelem, jakož i pro důvod vydání *Vyjádření* stanovený žadatelem v žádosti.

Číslo jednací: 786019/16

Číslo žádosti: 0116 775 078

Vyjádření pozbývá platnosti uplynutím doby platnosti v tomto *Vyjádření* uvedené, změnou rozsahu zájmového území či změnou důvodu vydání *Vyjádření* uvedeného v žádosti, nesplněním povinnosti stavebníka dle bodu (3) tohoto *Vyjádření*, a nebo pokud se žadatel či stavebník bezprostředně před zahájením realizace stavby ve vyznačeném zájmovém území prokazatelně neujistí u společnosti *Česká telekomunikační infrastruktura a.s.* o tom, zda toto *Vyjádření* v době bezprostředně předcházející zahájení realizace stavby ve vyznačeném zájmovém území stále odpovídá skutečnosti, to vše v závislosti na tom, která ze skutečností rozhodná pro pozbytí platnosti tohoto *Vyjádření* nastane nejdříve.

(2) Podmínky ochrany *SEK* jsou stanoveny v tomto *Vyjádření* a ve Všeobecných podmínkách ochrany *SEK* společnosti *Česká telekomunikační infrastruktura a.s.*, které jsou nedílnou součástí tohoto *Vyjádření*. Stavebník, nebo jím pověřená třetí osoba, je povinen řídit se těmito Všeobecnými podmínkami ochrany *SEK* společnosti *Česká telekomunikační infrastruktura a.s.*

(3) Stavebník, nebo jím pověřená třetí osoba, je povinen pouze pro případ, že

- a) existence a poloha *SEK*, jež je zakreslena v příloženém výřezu/výřezech z účelové mapy *SEK* společnosti *Česká telekomunikační infrastruktura a.s.* a nebo
- b) toto *Vyjádření*, včetně Všeobecných podmínek ochrany *SEK*

nepředstavuje dostatečnou informaci pro záměr, pro který podal shora označenou žádost nebo pro zpracování projektové dokumentace stavby, která koliduje se *SEK*, nebo zasahuje do Ochranného pásma *SEK*, vyzvat písemně společnost *Česká telekomunikační infrastruktura a.s.* k upřesnění podmínek ochrany *SEK*, a to prostřednictvím zaměstnance společnosti *Česká telekomunikační infrastruktura a.s.* pověřeného ochranou sítě - Karel Dombrovský, e-mail: karel.dombrovsky@cetin.cz (dále jen POS).

(4) Přeložení *SEK* zajistí její vlastník, společnost *Česká telekomunikační infrastruktura a.s.* Stavebník, který vyvolal překládku *SEK* je dle ustanovení § 104 odst. 17 zákona č. 127/2005 Sb., o elektronických komunikacích a o změně některých souvisejících zákonů povinen uhradit společnosti *Česká telekomunikační infrastruktura a.s.* veškeré náklady na nezbytné úpravy dotčeného úseku *SEK*, a to na úrovni stávajícího technického řešení.

(5) Pro účely přeložení *SEK* dle bodu (3) tohoto *Vyjádření* je stavebník povinen uzavřít se společností *Česká telekomunikační infrastruktura a.s.* Smlouvu o realizaci překládky *SEK*.

(6) Společnost *Česká telekomunikační infrastruktura a.s.* prohlašuje, že žadatelé byly pro jím určené a vyznačené zájmové území poskytnuty veškeré, ke dni podání shora označené žádosti, dostupné informace o *SEK*.

(7) Žadatelé převzetím tohoto *Vyjádření* vzniká povinnost poskytnuté informace a data užít pouze k účelu, pro který mu byla tato poskytnuta. Žadatel není oprávněn poskytnuté informace a data rozmnožovat, rozšiřovat, pronajímat, půjčovat či jinak užívat bez souhlasu společnosti *Česká telekomunikační infrastruktura a.s.* V případě porušení těchto povinností vznikne žadatelé odpovědnost vyplývající z platných právních předpisů, zejména předpisů práva autorského.

V případě dotazů k *Vyjádření* lze kontaktovat společnost *Česká telekomunikační infrastruktura a.s.* na asistenční lince 238 461 111.

Přílohami *Vyjádření* jsou:

- Všeobecné podmínky ochrany *SEK* společnosti *Česká telekomunikační infrastruktura a.s.*
- Situační výkres (obsahuje zájmové území určené a vyznačené žadatelem a výřezy účelové mapy *SEK*)
- Informace k vytyčení *SEK*



ČESKÁ TELEKOMUNIKAČNÍ INFRASTRUKTURA

Číslo jednací: 786019/16

Číslo žádosti: 0116 775 078

Vyjádření vydala společnost *Česká telekomunikační infrastruktura a.s.* dne: 29. 12. 2016.

Česká telekomunikační infrastruktura a.s.
Olšanská 2681/6
130 00 Praha 3
DIČ: CZ04084063

96

Všeobecné podmínky ochrany *SEK* společnosti *Česká telekomunikační infrastruktura a.s.***I. Obecná ustanovení**

1. Stavebník, nebo jím pověřená třetí osoba, je povinen při provádění jakýchkoliv činností, zejména stavebních nebo jiných prací, při odstraňování havárií a projektování staveb, řídit se platnými právními předpisy, technickými a odbornými normami (včetně doporučených), správnou praxí v oboru stavebnictví a technologickými postupy a učinit veškerá opatření nezbytná k tomu, aby nedošlo k poškození nebo ohrožení sítě elektronických komunikací ve vlastnictví společnosti *Česká telekomunikační infrastruktura a.s.* a je výslovně srozuměn s tím, že *SEK* jsou součástí veřejné komunikační sítě, jsou zajišťovány ve veřejném zájmu a jsou chráněny právními předpisy.
2. Při jakékoliv činnosti v blízkosti vedení *SEK* je stavebník, nebo jím pověřená třetí osoba, povinen respektovat ochranné pásmo *SEK* tak, aby nedošlo k poškození nebo zamezení přístupu k *SEK*. Při křížení nebo souběhu činností se *SEK* je povinen řídit se platnými právními předpisy, technickými a odbornými normami (včetně doporučených), správnou praxí v oboru stavebnictví a technologickými postupy. Při jakékoliv činnosti ve vzdálenosti menší než 1,5 m od krajního vedení vyznačené trasy podzemního vedení *SEK* (dále jen *PVSEK*) nesmí používat mechanizačních prostředků a nevhodného nářadí.
3. Pro případ porušení kterékoliv z povinností stavebníka, nebo jím pověřené třetí osoby, založené Všeobecnými podmínkami ochrany *SEK* společnosti *Česká telekomunikační infrastruktura a.s.* je stavebník, nebo jím pověřená třetí osoba, odpovědný za veškeré náklady a škody, které společnosti *Česká telekomunikační infrastruktura a.s.* vzniknou porušením jeho povinností.
4. V případě, že budou zemní práce zahájeny po uplynutí doby platnosti tohoto *Vyjádření*, nelze toto *Vyjádření* použít jako podklad pro vytyčení a je třeba požádat o vydání nového *Vyjádření*.
5. Bude-li žadatel na společnosti *Česká telekomunikační infrastruktura a.s.* požadovat, aby se jako účastník správního řízení, pro jehož účely bylo toto *Vyjádření* vydáno, vzdala práva na odvolání proti rozhodnutí vydanému ve správním řízení, pro jehož účely bylo toto *Vyjádření* vydáno, je povinen kontaktovat *POS*.

II. Součinnost stavebníka při činnostech v blízkosti *SEK*

1. Započítí činnosti je stavebník, nebo jím pověřená třetí osoba, povinen oznámit *POS*. Oznámení bude obsahovat číslo *Vyjádření*, k němuž se vztahují tyto podmínky.
2. Před započítím zemních prací či jakékoliv jiné činnosti je stavebník, nebo jím pověřená třetí osoba, povinen zajistit vyznačení tras *PVSEK* na terénu dle polohopisné dokumentace. S vyznačenou trasou *PVSEK* prokazatelně seznámí všechny osoby, které budou a nebo by mohly činnosti provádět.
3. Stavebník, nebo jím pověřená třetí osoba, je povinen upozornit jakoukoliv třetí osobu, jež bude provádět zemní práce, aby zjistila nebo ověřila stranovou a hloubkovou polohu *PVSEK* příčnými sondami, a je srozuměn s tím, že možná odchylka uložení středu trasy *PVSEK*, stranová i hloubková, činí +/- 30 cm mezi skutečným uložením *PVSEK* a polohovými údaji ve výkresové dokumentaci.
4. Při provádění zemních prací v blízkosti *PVSEK* je stavebník, nebo jím pověřená třetí osoba, povinen postupovat tak, aby nedošlo ke změně hloubky uložení nebo prostorového uspořádání *PVSEK*. Odkryté *PVSEK* je stavebník, nebo jím pověřená třetí osoba, povinen zabezpečit proti prověšení, poškození a odcizení.
5. Při zjištění jakéhokoliv rozporu mezi údaji v projektové dokumentaci a skutečností je stavebník, nebo jím pověřená třetí osoba, povinen bez zbytečného odkladu přerušit práce a zjištění rozporu oznámit *POS*. V přerušovaných pracích lze pokračovat teprve poté, co od *POS* prokazatelně obdržel souhlas k pokračování v pracích.
6. V místech, kde *PVSEK* vystupuje ze země do budovy, rozváděče, na sloup apod. je stavebník, nebo jím pověřená třetí osoba, povinen vykonávat zemní práce se zvýšenou mírou opatrnosti s ohledem na ubývající krytí nad *PVSEK*. Výkopové práce v blízkosti sloupů nadzemního vedení *SEK* (dále jen *NVSEK*) je povinen provádět v takové vzdálenosti, aby nedošlo k narušení jejich stability, to vše za dodržení platných právních předpisů, technických a odborných norem, správné praxi v oboru stavebnictví a technologických postupů.

Příloha k *Vyjádření* 786019/16

Číslo žádosti: 0116 775 078

7. Při provádění zemních prací, u kterých nastane odkrytí *PVSEK*, stavebník, nebo jím pověřená třetí osoba před zakrytím *PVSEK* vyzve *POS* ke kontrole. Zához je stavebník oprávněn provést až poté, kdy prokazatelně obdržel souhlas *POS*.
8. Stavebník, nebo jím pověřená třetí osoba, není oprávněn manipulovat s kryty kabelových komor a vstupovat do kabelových komor bez souhlasu společnosti *Česká telekomunikační infrastruktura a.s.*
9. Stavebník, nebo jím pověřená třetí osoba, není oprávněn trasu *PVSEK* mimo vozovku přejíždět vozidly nebo stavební mechanizací, a to až do doby, než *PVSEK* řádně zabezpečí proti mechanickému poškození. Stavebník, nebo jím pověřená třetí osoba, je povinen projednat s *POS* způsob mechanické ochrany trasy *PVSEK*. Při přepravě vysokého nákladu nebo mechanizace pod trasou *NVSEK* je stavebník, nebo jím pověřená třetí osoba, povinen respektovat výšku *NVSEK* nad zemí.
10. Stavebník, nebo jím pověřená třetí osoba, není oprávněn na trase *PVSEK* (včetně ochranného pásma) jakkoliv měnit niveletu terénu, vysazovat trvalé porosty ani měnit rozsah a konstrukci zpevněných ploch (např. komunikací, parkovišť, vjezdů aj.).
11. Stavebník, nebo jím pověřená třetí osoba, je povinen manipulační a skladové plochy zřizovat v takové vzdálenosti od *NVSEK*, aby činnosti na/v manipulačních a skladových plochách nemohly být vykonávány ve vzdálenost menší než 1m od *NVSEK*.
12. Stavebník, nebo jím pověřená třetí osoba, není oprávněn užívat, přemísťovat a odstraňovat technologické, ochranné a pomocné prvky *SEK*.
13. Stavebník, nebo jím pověřená třetí osoba, není oprávněn bez předchozího projednání jakkoliv manipulovat s případně odkrytými prvky *SEK*, zejména s ochrannou skříní optických spojek, optickými spojkami, technologickými rezervami či jakýmkoliv jiným zařízením *SEK*.
14. Stavebník, nebo jím pověřená třetí osoba, je povinen každé poškození či krádež *SEK* neprodleně od okamžiku zjištění takové skutečnosti, oznámit *POS* na telefonní číslo: 602 786 457 nebo v mimopracovní době na telefonní číslo 238 462 690.

III. Práce v objektech a odstraňování objektů

1. Stavebník, nebo jím pověřená třetí osoba, je povinen před zahájením jakýchkoliv prací v budovách a jiných objektech, kterými by mohl ohrozit stávající *SEK*, prokazatelně kontaktovat *POS* a zajistit u společnosti *Česká telekomunikační infrastruktura a.s.* bezpečné odpojení *SEK*.
2. Při provádění činností v budovách a jiných objektech je stavebník, nebo jím pověřená třetí osoba, povinen v souladu s právními předpisy, technickými a odbornými normami (včetně doporučených), správnou praxí v oboru stavebnictví a technologickými postupy provést mimo jiné průzkum vnějších i vnitřních vedení *SEK* na omítce i pod ní.

IV. Součinnost stavebníka při přípravě stavby

1. Pokud činností stavebníka, nebo jím pověřené třetí osoby, k níž je třeba povolení správního orgánu dle zvláštního právního předpisu, dojde k ohrožení či omezení *SEK*, je stavebník, nebo jím pověřená třetí osoba, povinen kontaktovat *POS* a předložit zakreslení *SEK* do příslušné dokumentace stavby (projektové, realizační, koordinační atp.).
2. V případě, že pro činnosti stavebníka, nebo jím pověřené třetí osoby, není třeba povolení správního orgánu dle zvláštního právního předpisu, je stavebník, nebo jím pověřená třetí osoba, povinen předložit zakreslení trasy *SEK* i s příslušnými kótami do zjednodušené dokumentace (katastrální mapa, plánek), ze které bude zcela patrná míra dotčení *SEK*.

3. Při projektování stavby, rekonstrukce či přeložky vedení a zařízení silových elektrických sítí, elektrických trakcí vlaků a tramvají, nejpozději však před zahájením správního řízení ve věci povolení stavby, rekonstrukce či přeložky vedení a zařízení silových elektrických sítí, elektrických trakcí vlaků a tramvají, je stavebník, nebo jím pověřená třetí osoba, povinen provést výpočet rušivých vlivů, zpracovat ochranná opatření a předat je *POS*.

4. Při projektování stavby, při rekonstrukci, která se nachází v ochranném pásmu radiových tras společnosti *Česká telekomunikační infrastruktura a.s.* a překračuje výšku 15 m nad zemským povrchem, a to včetně dočasných objektů zařízení staveniště (jeřáby, konstrukce, atd.), nejpozději však před zahájením správního řízení ve věci povolení takové stavby, je stavebník nebo jím pověřená třetí osoba, povinen kontaktovat *POS*. Ochranné pásmo radiových tras v šíři 50m je zakresleno do situačního výkresu. Je tvořeno dvěma podélnými pruhy o šíři 25 m po obou stranách radiového paprsku v celé jeho délce, resp. 25 m kruhem kolem vysílacího radiového zařízení.

5. Pokud se v zájmovém území stavby nachází podzemní silnoproudé vedení (NN) společnosti *Česká telekomunikační infrastruktura a.s.* je stavebník, nebo jím pověřená třetí osoba, před zahájením správního řízení ve věci povolení správního orgánu k činnosti stavebníka, nebo jím pověřené třetí osoby, nejpozději však před zahájením stavby, povinen kontaktovat *POS*.

6. Pokud by navrhované stavby (produktovody, energovody aj.) svými ochrannými pásmy zasahovaly do prostoru stávajících tras a zařízení *SEK*, či do jejich ochranných pásem, je stavebník, nebo jím pověřená třetí osoba, povinen realizovat taková opatření, aby mohla být prováděna údržba a opravy *SEK*, a to i za použití mechanizace, otevřeného plamene a podobných technologií.

V. Křížení a souběh se *SEK*

1. Stavebník, nebo jím pověřená třetí osoba, je povinen v místech křížení *PVSEK* se sítěmi technické infrastruktury, pozemními komunikacemi, parkovacími plochami, vjezdy atp. ukládat *PVSEK* v zákonných předpisy stanovené hloubce a chránit *PVSEK* chráničkami s přesahem minimálně 0.5 m na každou stranu od hrany křížení. Chráničku je povinen utěsnit a zamezit vnikání nečistot.

2. Stavebník nebo jím pověřená třetí osoba, je výslovně srozuměn s tím, že v případě, kdy hodlá umístit stavbu sjezdu či vjezdu, je povinen stavbu sjezdu či vjezdu umístit tak, aby metalické kabely *SEK* nebyly umístěny v hloubce menší než 0,6 m a optické nebyly umístěny v hloubce menší než 1 m.

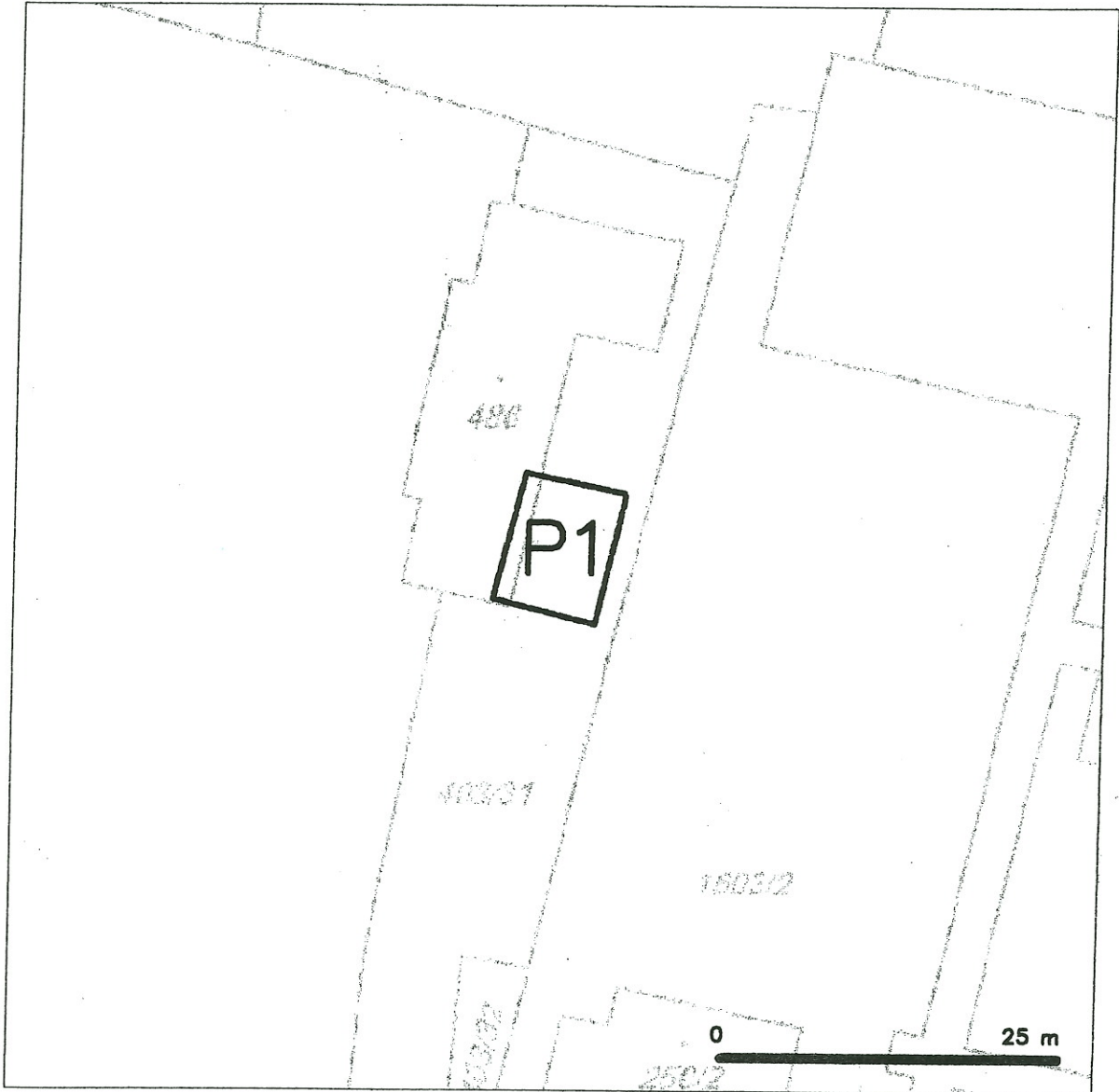
3. Stavebník, nebo jím pověřená třetí osoba, je povinen základy (stavby, opěrné zdi, podezdívky apod.) umístit tak, aby dodržel minimální vodorovný odstup 1,5 m od krajního vedení, případně kontaktovat *POS*.

4. Stavebník, nebo jím pověřená třetí osoba, není oprávněn trasy *PVSEK* znepřístupnit (např. zabetonováním).

5. Stavebník, nebo jím pověřená třetí osoba, je při křížení a souběhu stavby nebo sítí technické infrastruktury s kabelovodem povinen zejména:


- pokud plánované stavby nebo trasy sítí technické infrastruktury budou umístěny v blízkosti kabelovodu ve vzdálenosti menší než 2 m nebo při křížení kabelovodu ve vzdálenosti menší než 0,5 m nad nebo kdekoli pod kabelovodem, předložit *POS* zakreslení v příčných řezech,
- do příčného řezu zakreslit také profil kabelové komory v případě, kdy jsou sítě technické infrastruktury či stavby umístěny v blízkosti kabelové komory ve vzdálenosti menší než 2 m,
- neumisťovat nad trasou kabelovodu v podélném směru sítí technické infrastruktury,
- předložit *POS* vypracovaný odborný statický posudek včetně návrhu ochrany tělesa kabelovodu pod stavbou, ve vjezdu nebo pod zpevněnou plochou,
- nezakrývat vstupy do kabelových komor, a to ani dočasně,
- projednat s *POS*, nejpozději ve fázi projektové přípravy, jakékoliv výkopové práce, které by mohly být vedeny v úrovni či pod úrovní kabelovodu nebo kabelové komory a veškeré případy, kdy jsou trajektorie podvrtnů a protlaků ve vzdálenosti menší než 1,5 m od kabelovodu.

SITUAČNÍ VÝKRES - ZÁJMOVÉ ÚZEMÍ



LEGENDA

----- hranice zájmového území k vyjádření


Česká telekomunikační infrastruktura a.s.
Olšanská 2681/6
130 00 Praha 3
DIČ: CZ04084063

96

SITUAČNÍ VÝKRES - POLYGON 1



LEGENDA

- hranice zájmového území k vyjádření
- NV přípojka, území s NV přípojkou CETIN
- zaměřený průběh metalického kabelu
- zaměřený průběh optického kabelu, HDPE trubky nebo souběh optického a metalického kabelu
- nezaměřený průběh metalického kabelu
- nadzemní síť cizí

- nezaměřený průběh optického kabelu, HDPE trubky nebo souběh optického a metalického kabelu
- radlové síť, ochranné pásmo radlové síť
- nadzemní síť
- naprovozované síť
- podzemní síť cizí
- síť s NV
- kolektor, kabelovod

Ing. Jan Siuda

Váš dopis: 29.12.2016
Vyřizuje: Dombrovský 602 786 457

Naše značka: 04/17dm
Datum: 02.01.2017

Stavební povolení

Na základě vyjádření o existenci SEK v majetku společnosti CETIN, č.j. 786019/16 pro stavbu „Přístavba sociálního zařízení hřiště Mořkov“ a Vámi dodané situace stavby, sdělujeme

Souhlasíme s vydáním Spojeného územního a stavebního rozhodnutí na tuto stavbu s tím, že budou splněny podmínky ochrany SEK v majetku společnosti CETIN.

Stavba bude situována mimo trasu vedení SEK a je nutno dodržet ochranné pásmo vedení SEK v majetku společnosti CETIN.

Za společnost CETIN
Karel Dombrovský
POS PO Morava
Na základě Pověření

Česká telekomunikační infrastruktura a.s.
Olšanská 2681/6
130 00 Praha 3
DIČ: CZ04084063
154

IČO: 04084063, DIČ: CZ04084063

Bankovní spojení: PPF banka, Evropská 2690/17, Praha 6, č. ú 2019160003/6000
Česká telekomunikační infrastruktura a. s. se sídlem Olšanská 2681/6, Praha 3, PSČ 130 00,
reg. u Městského soudu v Praze spis. zn. B 20623
www.cetin.cz