











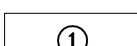
ÚZEMNÍ STUDIE LOKALITA "LÁNOVÉ" V k.ú. MOŘKOV

5. NÁVRH ZÁSOBOVÁNÍ PLYNEM A ELEKTRICKOU ENERGIÍ

1 : 1 000



LEGENDA :

-  VYMEZENÍ ŘEŠENÉ PLOCHY
-  NAVRŽENÉ HRANICE STAVEBNÍCH POZEMKŮ
-  STÁVAJÍCÍ VEDENÍ NN BEZ ROZLIŠENÍ
-  NAVRŽENÉ VEDENÍ NN ZEMNÍ KABELOVÉ
-  STÁVAJÍCÍ STL PLYNOVOD
-  NAVRŽENÝ STL PLYNOVOD
-  STÁVAJÍCÍ TELEKOMUNIKAČNÍ VEDENÍ (BEZ ROZLIŠENÍ)
-  NAVRŽENÁ TELEKOMUNIKAČNÍ VEDENÍ (BEZ ROZLIŠENÍ)
-  POZEMKY STÁVAJÍCÍCH KOMUNIKACÍ
-  NAVRŽENÉ POZEMKY PRO MÍSTNÍ KOMUNIKACE OBSLUŽNÉ
-  POŘADOVÉ ČÍSLO STAVEBNÍHO POZEMKU

V SOULADU S ODS. 2 § 7 VYHLÁŠKY 501/2011 Sb. JE NAVRŽENO VEŘEJNÉ PROSTRANSTVÍ O ROZLOZE 1 946 m² (BEZ POZEMKŮ NAVRŽENÝCH KOMUNIKACÍ)