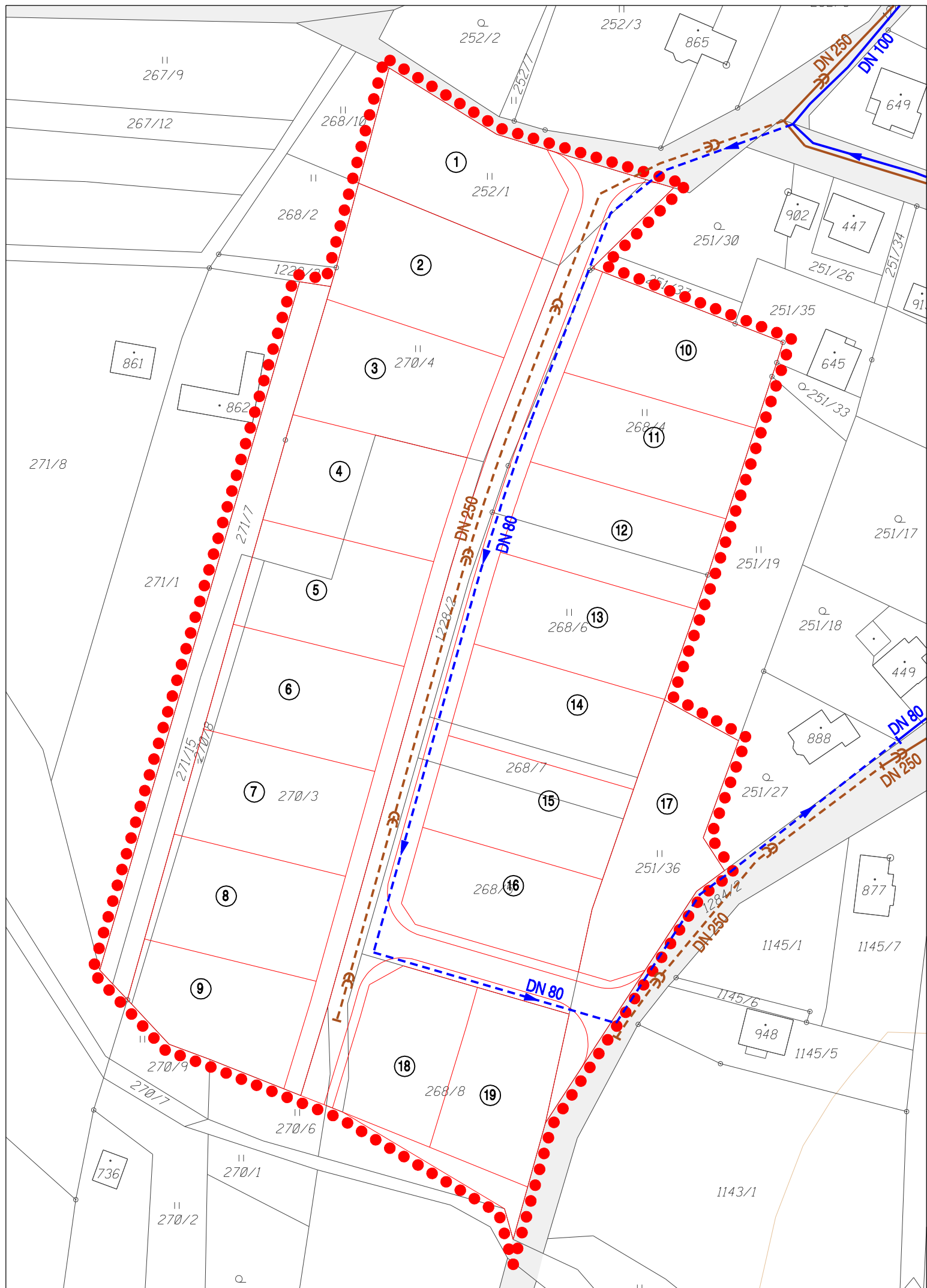







ÚZEMNÍ STUDIE LOKALITA "LÁNOVÉ" V k.ú. MOŘKOV

4. NÁVRH ZÁSOBOVÁNÍ VODOU, NÁVRH LIKVIDACE ODPADNÍCH VOD

1 : 1 000



LEGENDA :

-  VYMEZENÍ ŘEŠENÉ PLOCHY
-  NAVRŽENÉ HRANICE STAVEBNÍCH POZEMKŮ
-  STÁVAJÍCÍ ŘAD PITNÉ VODY
-  NAVRŽENÝ ŘAD PITNÉ VODY
-  STÁVAJÍCÍ STOKA SPLAŠKOVÉ KANALIZACE
-  NAVRŽENÁ STOKA SPLAŠKOVÉ KANALIZACE
-  POZEMKY STÁVAJÍCÍCH KOMUNIKACÍ
-  NAVRŽENÉ POZEMKY PRO MÍSTNÍ KOMUNIKACE OBSLUŽNÉ
-  POŘADOVÉ ČÍSLO STAVEBNÍHO POZEMKU

V SOULADU S Odst. 2 §7 VYHLÁŠKY 501/2011 Sb. JE NAVRŽENO VEŘEJNÉ PROSTRANSTVÍ O ROZLOZE 1 946 m² (BEZ POZEMKŮ NAVRŽENÝCH KOMUNIKACÍ)