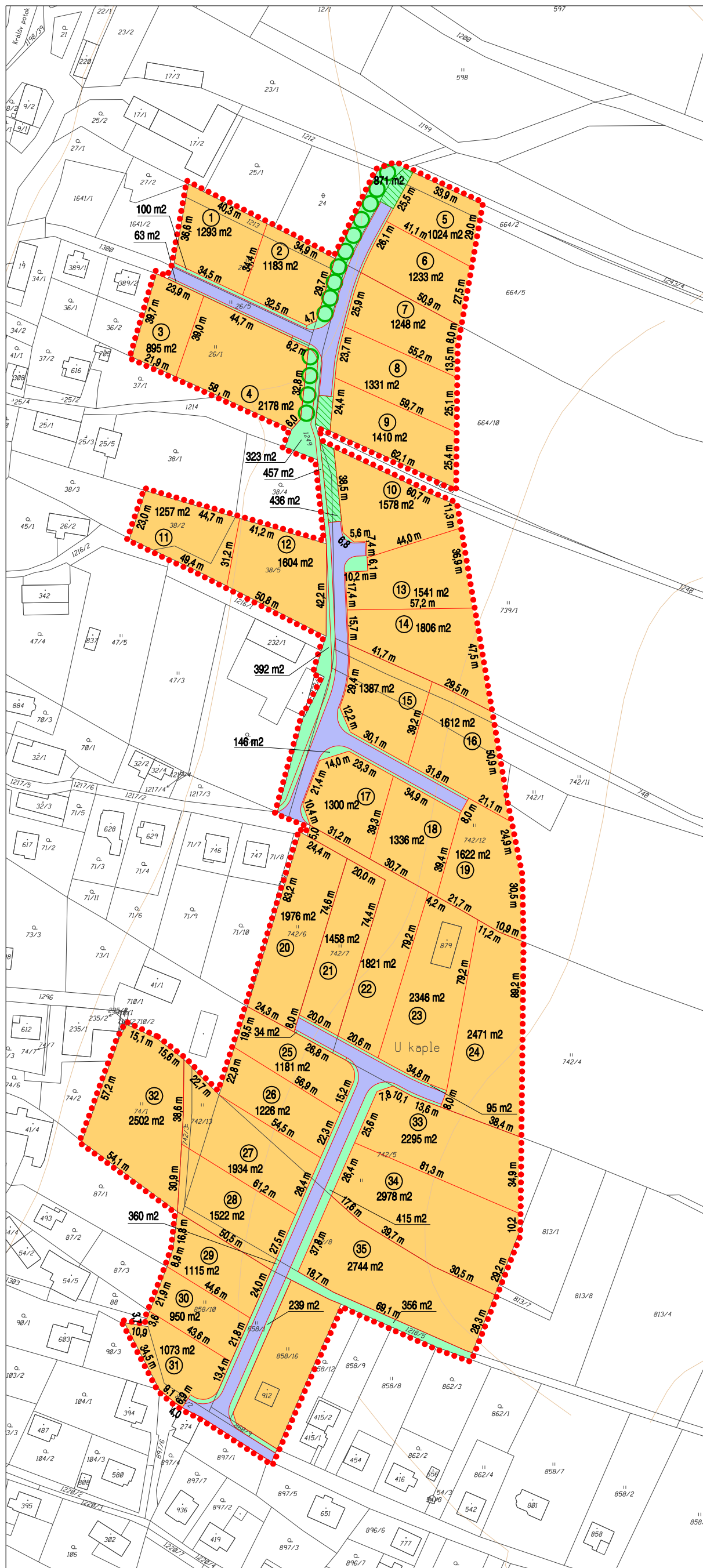










# ÚZEMNÍ STUDIE LOKALITA "ZUBERSKÉ" V k.ú. MOŘKOV

## 6. NÁVRH ČLENĚNÍ PLOCHY NA POZEMKY

1 : 2 000



### LEGENDA :

-  VYMEZENÍ ŘEŠENÉ PLOCHY
-  HRANICE STAVEBNÍCH POZEMKŮ
-  POZEMKY URČENÉ PRO REALIZACI KOMUNIKACÍ A VEŘEJNÝCH PROSTRANSTVÍ
-  POZEMKY URČENÉ PRO VÝSTAVBU RODINNÝCH DOMKŮ
-  VEŘEJNÉ PROSTRANSTVÍ - PLOCHA PRO PŘÍPADNÉ PROPOJENÍ KOMUNIKACE
-  VEŘEJNÉ PROSTRANSTVÍ - PLOCHY SE VZROSTLÝMI STROMY
-  VEŘEJNÉ PROSTRANSTVÍ - PŘEDPOKLAD ZATRAVNĚNÍ S PŘÍPUSTNÝMI SJEZDY K POZEMKŮM RD
-  HRANICE STAVEBNÍCH POZEMKŮ

V SOULADU S ODST. 2 § 7 VYHLÁŠKY 501/2011 Sb.  
JE NAVRŽENO VEŘEJNÉ PROSTRANSTVÍ 4 287 m<sup>2</sup>

Z TOHO PRO CHODNÍKY 917 m<sup>2</sup>  
Z TOHO PRO ZELEŇ 3 370 m<sup>2</sup>

