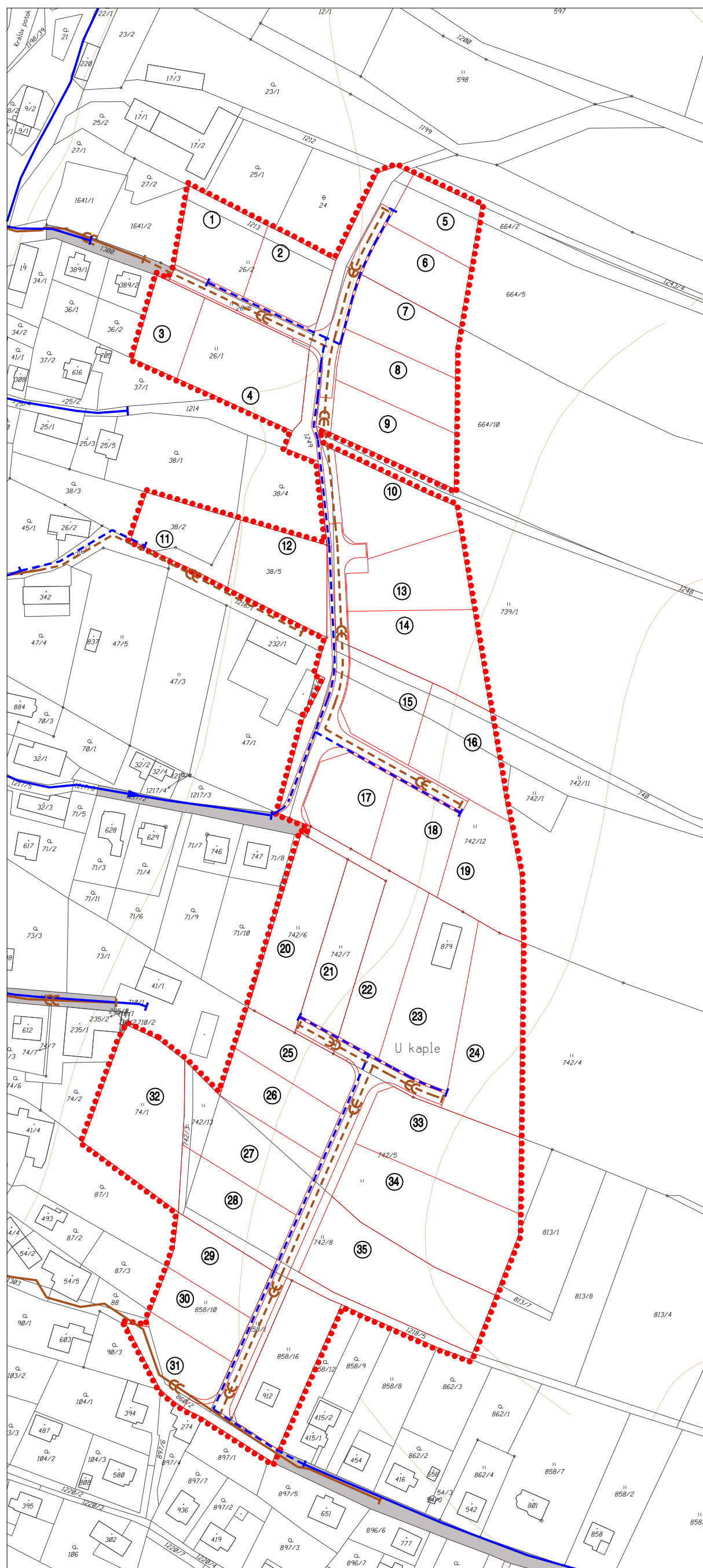











# ÚZEMNÍ STUDIE LOKALITA "ZUBERSKÉ" V k.ú. MOŘKOV

## 4. NÁVRH ZÁSOBOVÁNÍ VODOU, NÁVRH LIKVIDACE ODPADNÍCH VOD

1 : 2 000



### LEGENDA :

-  VYMEZENÍ ŘEŠENÉ PLOCHY
-  HRANICE STAVEBNÍCH POZEMKŮ
-  ŘAD PITNÉ VODY - STAV
-  ŘAD PITNÉ VODY - NÁVRH
-  STOKA SPLAŠKOVÉ KANALIZACE - STAV
-  STOKA SPLAŠKOVÉ KANALIZACE - NÁVRH
-  STÁVAJÍCÍ KOMUNIKACE
-  NAVRŽENÉ MÍSTNÍ KOMUNIKACE OBSLUŽNÉ, CHODNÍKY A STEZKY PRO PĚŠÍ
-  POŘADOVÉ ČÍSLO STAVEBNÍHO POZEMKU

V SOULADU S ODST. 2 § 7 VYHLÁŠKY 501/2011 Sb.  
JE NAVRŽENO VEŘEJNÉ PROSTRANSTVÍ 4 287 m<sup>2</sup>

Z TOHO PRO CHODNÍKY 917 m<sup>2</sup>  
Z TOHO PRO ZELEŇ 3 370 m<sup>2</sup>

